

CIRCUIT DES MARES ET DES ETANGS

Durée : environ 1h30 - 43 km

PONT-AUDEMER

Départ : Office de tourisme de Pont-Audemer Place Maubert, Direction St Samson de la Roque par la D39.

A voir également : Les Etangs de Toutainville.

- 1 Emplacement de l'ancien château de Pont-Audemer des 12^{ème} et 13^{ème} siècles (avec donjon et corps de logis).*

SAINT MARDS DE BLACARVILLE

- 2 Château de St Mards des 15^{ème} et 16^{ème} siècles, avec ses pans de bois, ses cheminées et sa tour romane.*

Prendre le chemin de la "longue Arure" puis la D90, en direction de Bouquelon.

Prendre la D100, puis la RD 810 en direction de Pont-Audemer et emprunter la rue de la Bréalerie, en direction de la Lorie.

- 3 Pigeonnier.*

Prendre la direction St Mards. Passer devant la Croix Hamel ou Croix des Magnans.

La légende dit que des chaudronniers ambulants (les "magnans") s'y installèrent un jour, y raccommodèrent leurs chaudières et leurs poêlons sans aucun respect pour le lieu où ils se trouvaient. La terre s'entrouvrit et ils furent engloutis. Selon cette légende, il y a quelques années encore, on entendait le bruit sourd et cadencé de leurs marteaux sur les chaudrons qu'ils doivent battre jusqu'à la fin des temps.

- 4 Eglise St Mards abritant la statue de St Médard, le Saint à l'origine du nom de la commune.

- 5 Mare communale.

Traverser la D 810.

A voir également : Châteaux du Manoir et de la Vicomté.*

SAINT OUEN DES CHAMPS

Prendre le "chemin Perrey" (ancienne voie romaine jusqu'à Yclon).

Attention à l'intersection avec la D139. Merci de respecter les règles de sécurité routière.

FOURMETOT

- 6 La mare pédagogique de la Croisée.

- 7 Porches de 1640 sur la VC 11 et 1617 sur la VC 30.*

- 8 Eglise Notre Dame bâtie à la fin du 12^{ème} siècle offrant un mélange de roman et de gothique. Sa tour est romane. Ce furent les ducs de Normandie et après eux les rois de France qui eurent le patronage de l'église de Fourmetot.

- 9 Château du Hamel du 16^{ème} siècle.*

Prendre la D139 en direction de Bourneville puis, tourner à droite (lieu-dit "la Croix Valleran-carrefour") et aller en direction de Valletot.

A voir également : Le manoir de la Croisée et la ferme de l'Epinau du 11^{ème} siècle.*

Au lieu-dit "Des Quatre Vents", prendre en direction des lieux dits "des Parquets" puis "les Cauvins" puis, tourner à droite.

Attention à l'intersection avec la N175. Merci de respecter les règles de sécurité routière.

VALLETOT

Sur la N175, tourner à droite puis à gauche et enfin emprunter la deuxième à droite vers le "haut de Colletot".

COLLETOT

- 10 La mare communale.

Se diriger vers l'église en tournant à droite.

- 11 Eglise St Denis du 17^{ème} au clocher du 11^{ème}, construite en deux fois en moellons et briques. Elle comporte un maître autel classé, des statues et des bas reliefs du 16^{ème} et 17^{ème} siècle.

- 12 Château de Colletot du 19^{ème} siècle.*

A voir également : Le château de l'Epine du 16^{ème} siècle.*

Descendre vers la vallée en direction de Corneville sur Risle en empruntant la "Vieille Vallée". Attention à l'intersection avec la D130. Merci de respecter les règles de sécurité routière.

CORNEVILLE SUR RISLE

- 13 Depuis sa fondation l'église de Corneville a subi de nombreuses transformations. Le portail, le mur et la tourelle sont de style roman des 11^{ème} et 12^{ème} siècles. La nef a été reconstruite au 16^{ème} siècle et les fenêtres transformées en ogives. Jusqu'en 1884, l'église a subi de nombreuses réfections et consolidations. Un tombeau, dans l'épaisseur de la muraille recouvrirait les restes de la "Dame de Corneville", donatrice des biens communaux.

- 14 Ancienne Abbaye de 1143, transformée en résidence.*

- 15 Carillon des cloches à l'ancien hôtel-restaurant des Cloches de Corneville.* A voir également : Pont Napoléon de pierres et de briques à deux arches portant sur chaque face un "N" orné d'un médaillon, à découvrir par le chemin de la Vierge (vers Pont-Audemer). Anciens moulins transformés en résidences.*

Suivre la D130 E en direction de St Paul/Campigny.

Suivre la D39 en direction de St Paul.

A voir également : Les Etangs.

SAINT PAUL SUR RISLE

- 16 Château de Lillebec.*

A voir également : Panorama.


Attention à l'intersection avec la D810. Merci de respecter les règles de sécurité routière. Arrivée à Pont-Audemer. Rejoindre l'office de tourisme.

*** N'OUBLIEZ PAS QUE CES PROPRIÉTÉS SONT PRIVÉES. MERCI DE RESPECTER LEURS OCCUPANTS.**



Toute l'année...
du lundi au samedi de 9h30 à 12h30 et de 14h à 17h30.

... Et en saison
dimanches et jours fériés de 10h à 12h.

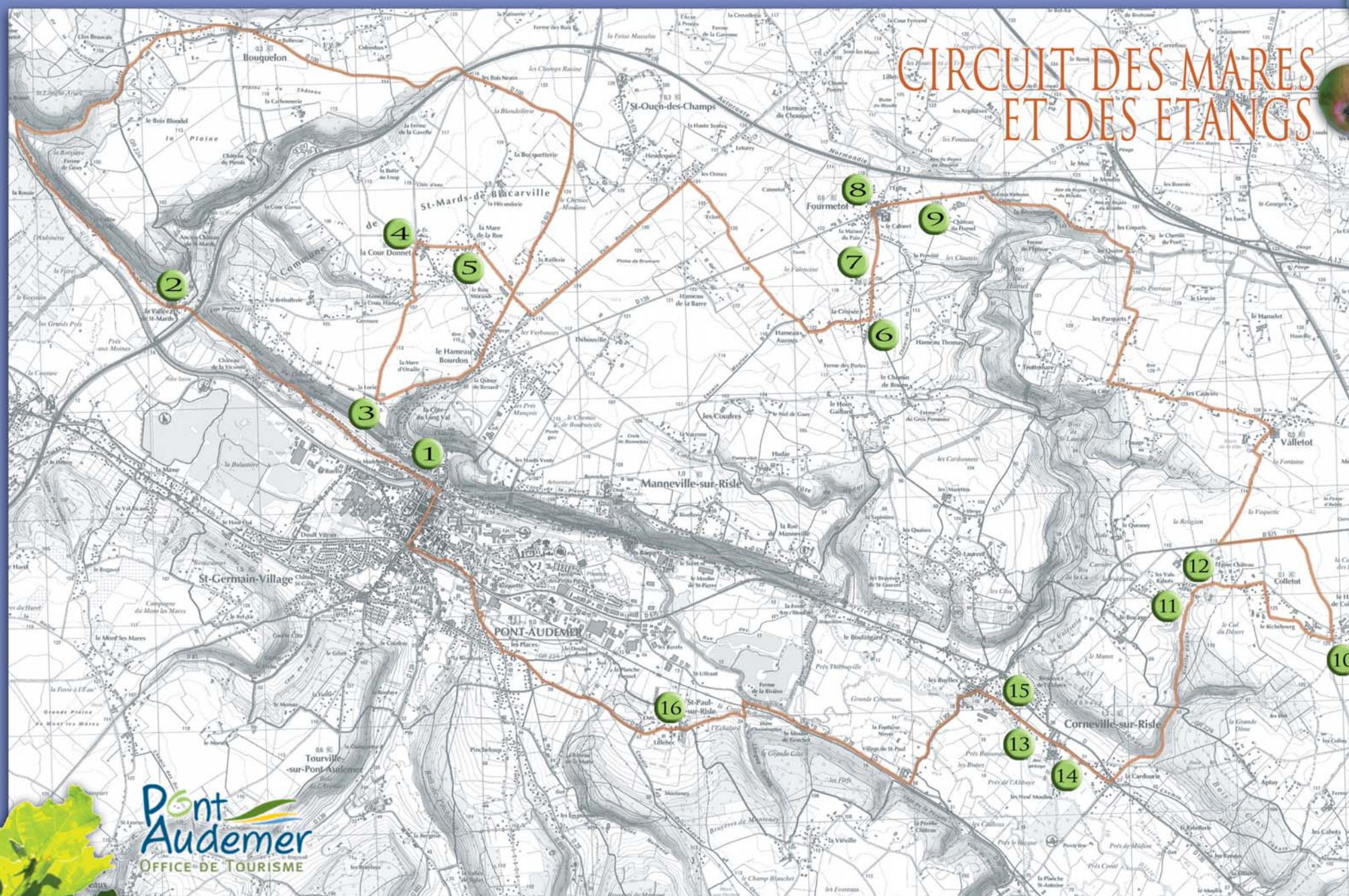
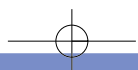


CIRCUIT DES MARES ET DES ETANGS

DES PAYSAGES À DÉCOUVRIR

- Campigny
- Colletot
- Corneville-sur-Risle
- Fourmetot
- Les Préaux
- Manneville-sur-Risle
- Pont-Audemer
- Saint-Germain-Village
- Saint-Mards-de-Blacarville
- Saint-Symphorien
- Selles
- Tourville-sur-Pont-Audemer
- Toutainville
- Triqueville





CIRCUIT DES MARES ET DES ETANGS



Que vous soyez de passage ou pour quelques jours sur le canton de Pont-Audemer, vous y trouverez tous les commerces, services de proximité ainsi que de multiples possibilités pour vous héberger ou, tout simplement, vous restaurer !

Vous pourrez aussi profiter de votre séjour pour découvrir les produits locaux et les spécialités. Mais aussi...

- Circuits de randonnée : 19 circuits de randonnée pédestre, équestre ou à VTT, en boucle, sont proposés autour de Pont-Audemer. 7 km autour des étangs à Pont-Audemer et Toutainville. Itinéraire piéton en centre ville des quais de la Risle jusqu'au Clos Normand
- Circuits cyclotouristique, vélo-route Eure Pont-Audemer-Rugles
- Musée Alfred Canel : Renseignements & 02.32.56.84.81
- Musée de la Résistance et de la déportation à Manneville sur Risle. Horaires et périodes d'ouvertures : consulter l'Office de Tourisme.
- Eglise Saint Ouen à Pont-Audemer : ouverte tous les jours de 9h à 12h et de 14h à 18h.
- Eglise Saint Germain à Saint-Germain-Village
Contact : mairie de Saint-Germain-Village & 02.32.41.04.99
- L'éclat (salle de spectacles) : renseignements et réservation & 02.32.41.81.31
- Piscine les 3 ilets & 02.32.41.02.20
- Club nautique - Toutainville. Informations, horaires et périodes d'ouverture & 02.32.41.11.80
- Canoë- kayak : Informations, horaires et périodes d'ouverture & 02.32.56.04.15
- Locations de vélos : Cycles Desbleds. Informations, horaires et périodes d'ouverture au 02.32.57.01.57
- Centres équestres : Selles & 02.32.42.95.44 et Manneville sur Risle & 02 32 57 52 47
- Panoramas
A Pont Audemer : côte de la Lorie, impasse du château
A Saint Germain Village : côte de la justice
A Manneville sur Risle : côte de la pierre
- Des visites guidées sont programmées tout au long de l'année. Contact : Office de Tourisme de Pont-Audemer & 02.32.41.08.21
- Listes des hébergements et des restaurateurs disponibles à l'office de tourisme.

Pont Audemer
OFFICE DE TOURISME

