PONT-AUDEMER VAL DE RISLE
communauté de communes

PLAN LOCAL D'URBANISME INTERCOMMUNAL

ANNEXES RÉGLEMENTAIRES INFORMATIVES

ANNEXE 13 : PÉRIMÈTRES DE RÉCIPROCITÉ AGRICOLE

PIÈCE N4-E

Prescrit le 26 juin 2017
Arrêté le 15 avril 2019
Enquête publique du 12 septembre au 16 octobre 2019
Approuvé le 16 décembre 2019
Modifié le 12 décembre 2022

Le Président, Francis COUREL

CDC PONT-AUDEMER VAL DE RISLE

géostudio

Commune de Appeville-Annebault

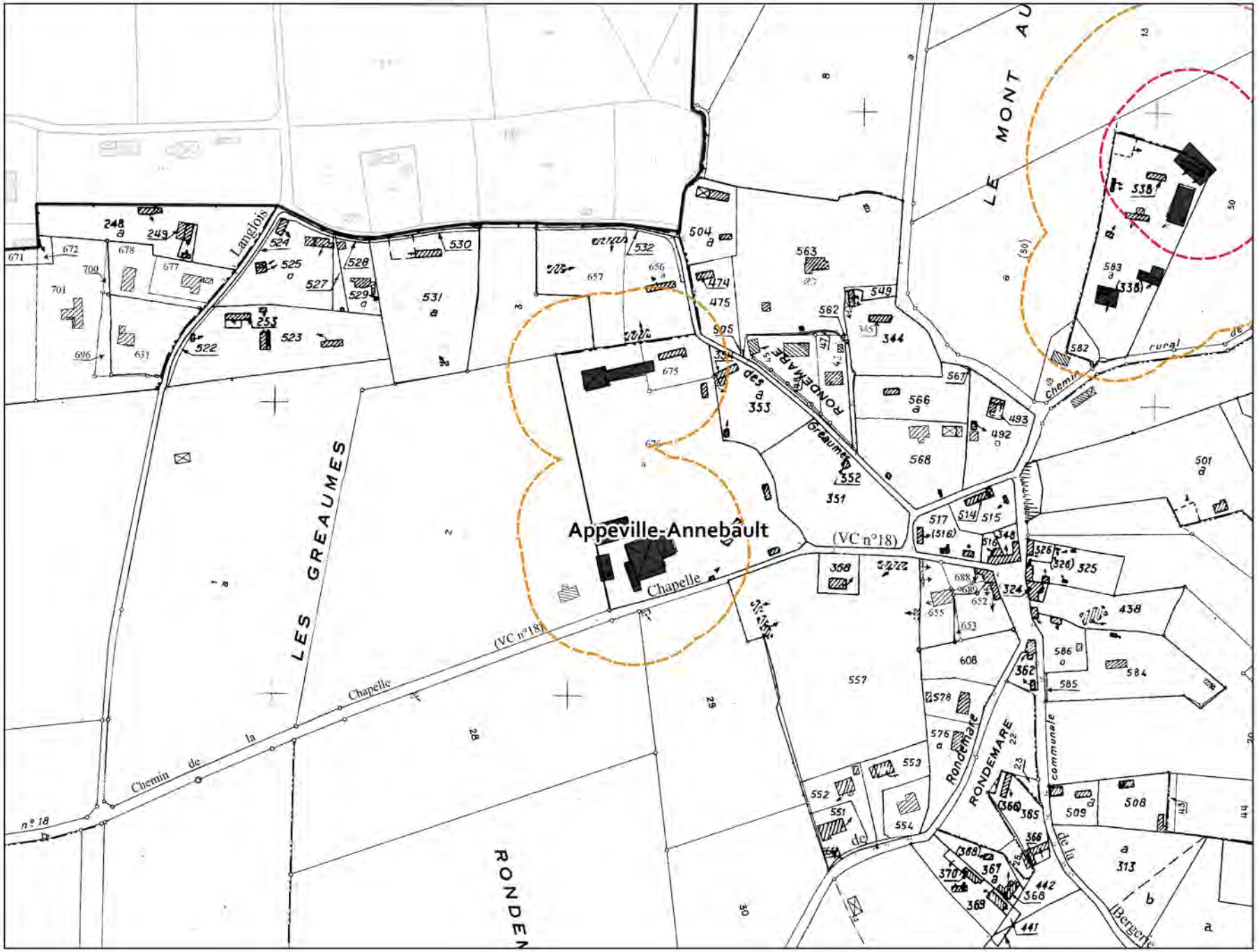

Bâtiments agricoles

Périmètre règlementaire

Périmètre préconisé

0 25 50 m

N

Les informations cadastrales hors périmètre de la CCPAVR sont susceptibles d'être incomplètes.

Commune de Appeville-Annebault

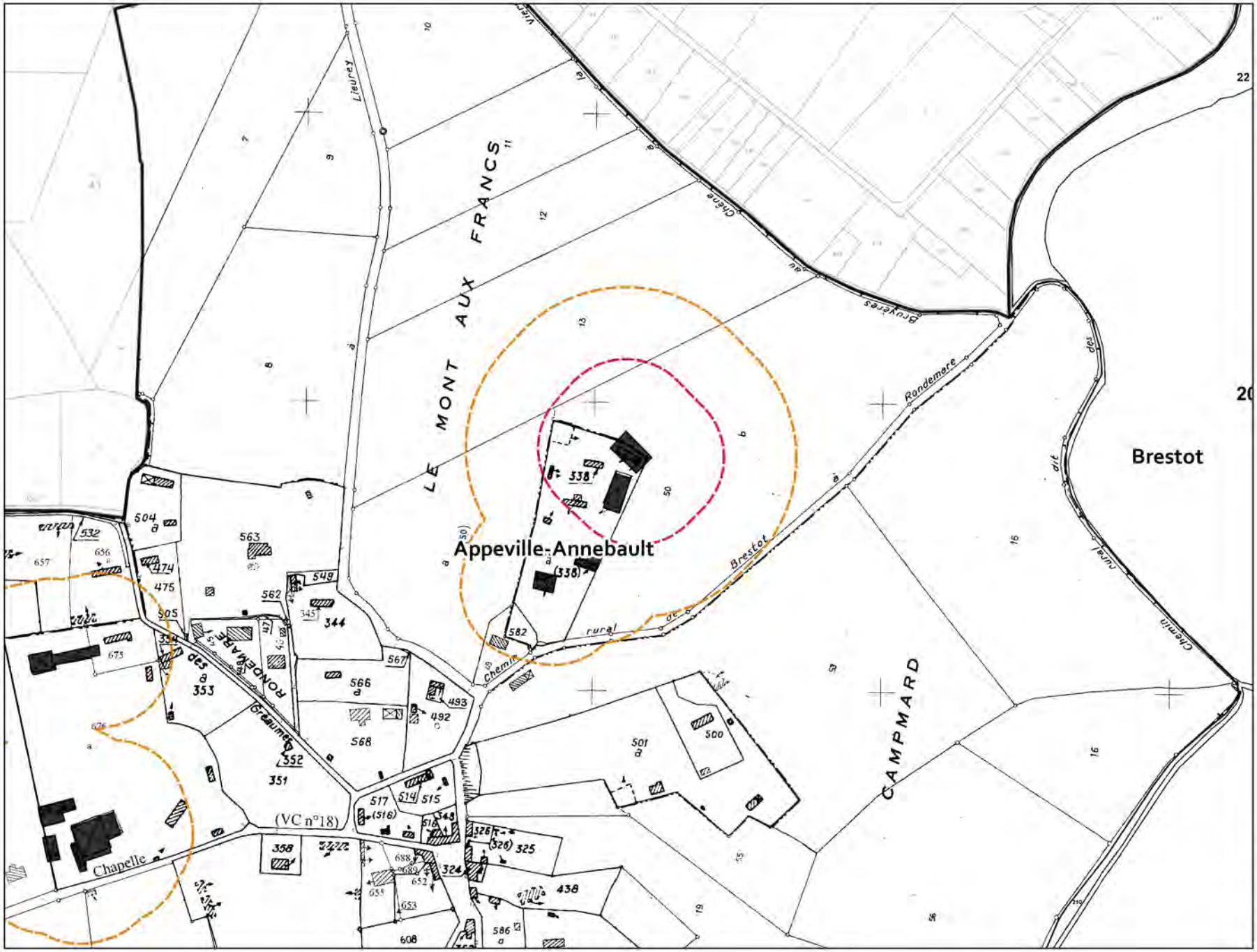

Les informations cadastrales hors périmètre de la CCPAVR sont susceptibles d'être incomplètes.

Commune de Appeville-Annebault

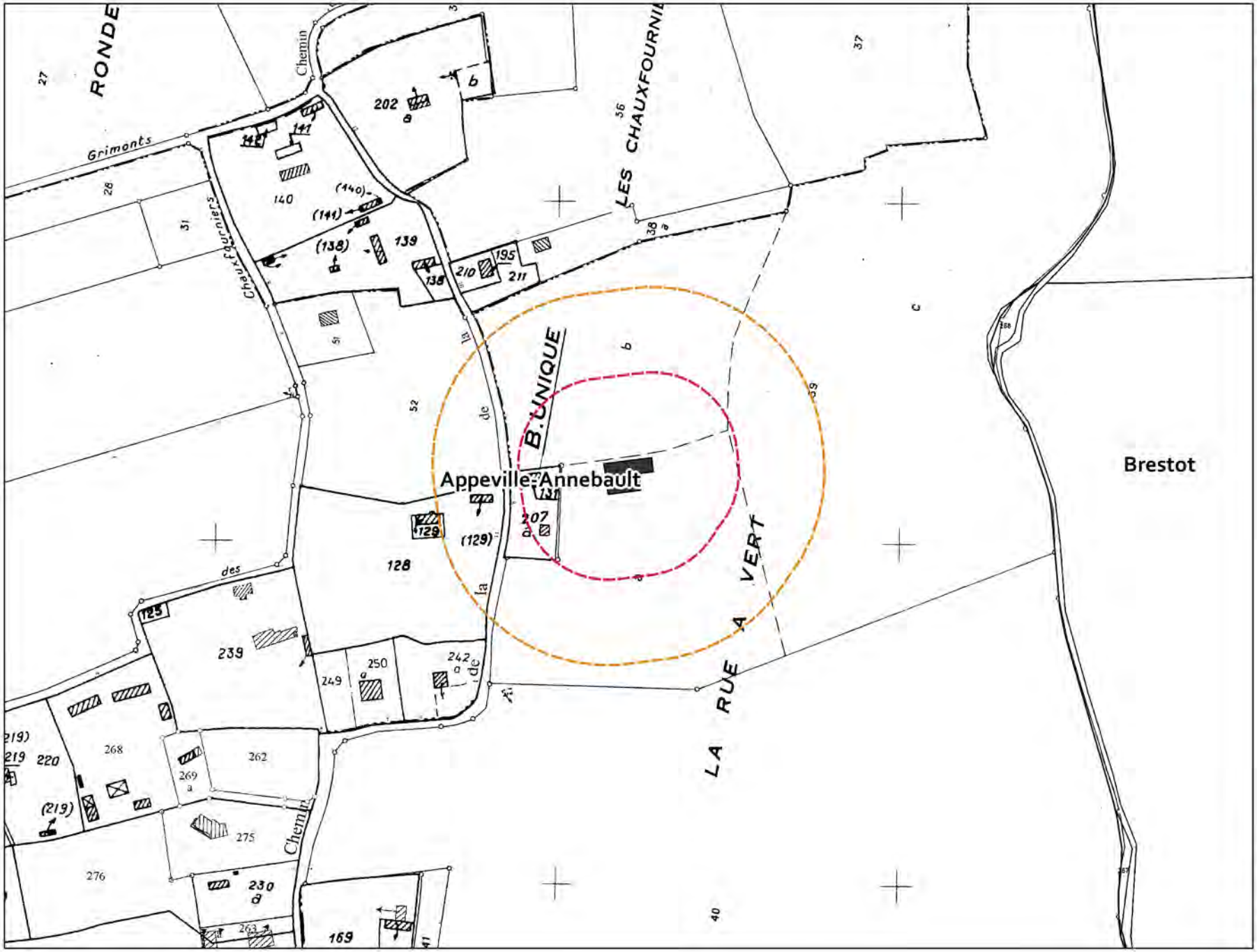

Bâtiments agricoles

Périmètre règlementaire

Périmètre préconisé

0 25 50 m

N

Les informations cadastrales hors périmètre de la CCPAVR sont susceptibles d'être incomplètes.

Commune de Appeville-Annebault

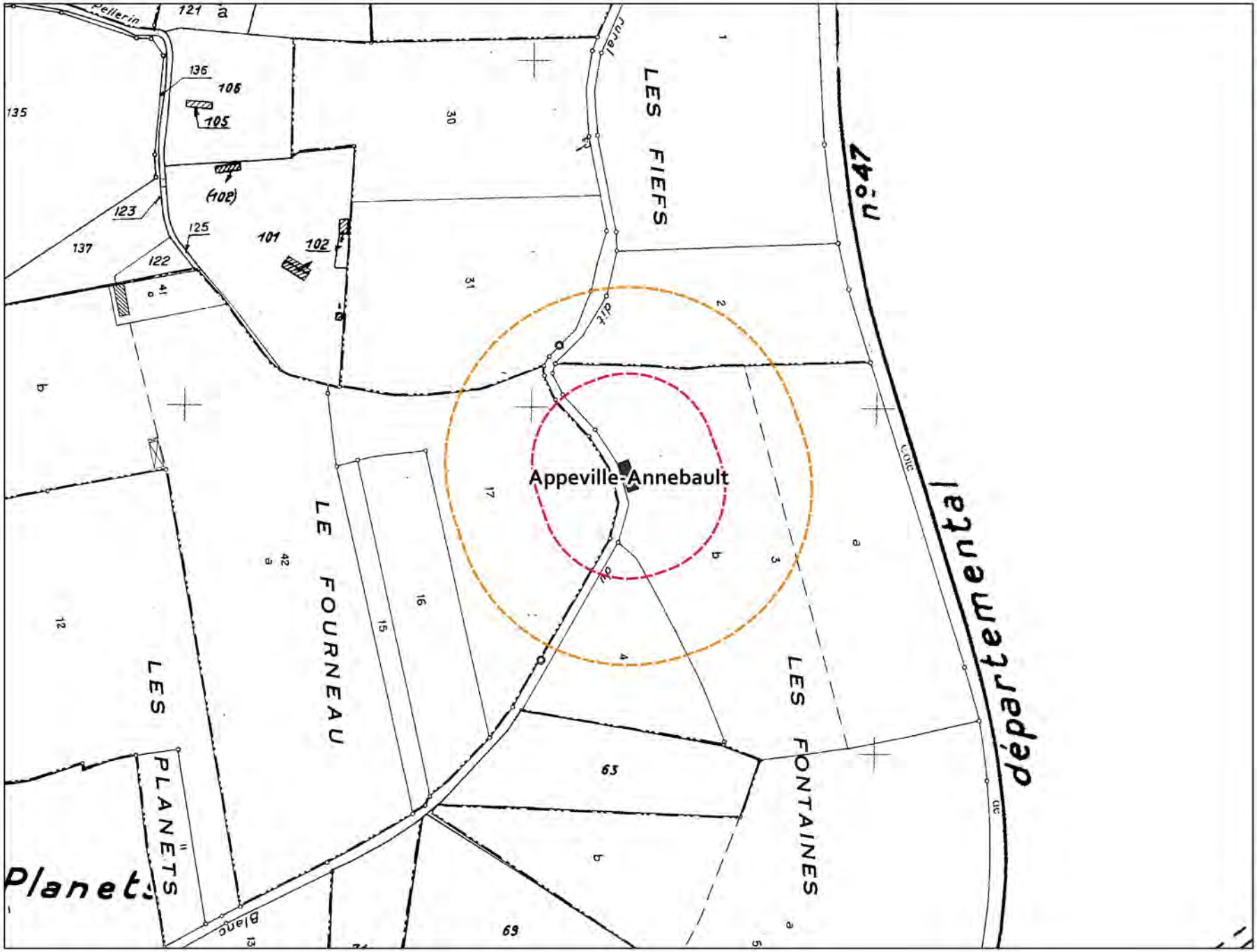

Bâtiments agricoles

Périmètre règlementaire

Périmètre préconisé

0 25 50 m

N

Les informations cadastrales hors périmètre de la CCPAVR sont susceptibles d'être incomplètes.

Commune de Appeville-Annebault

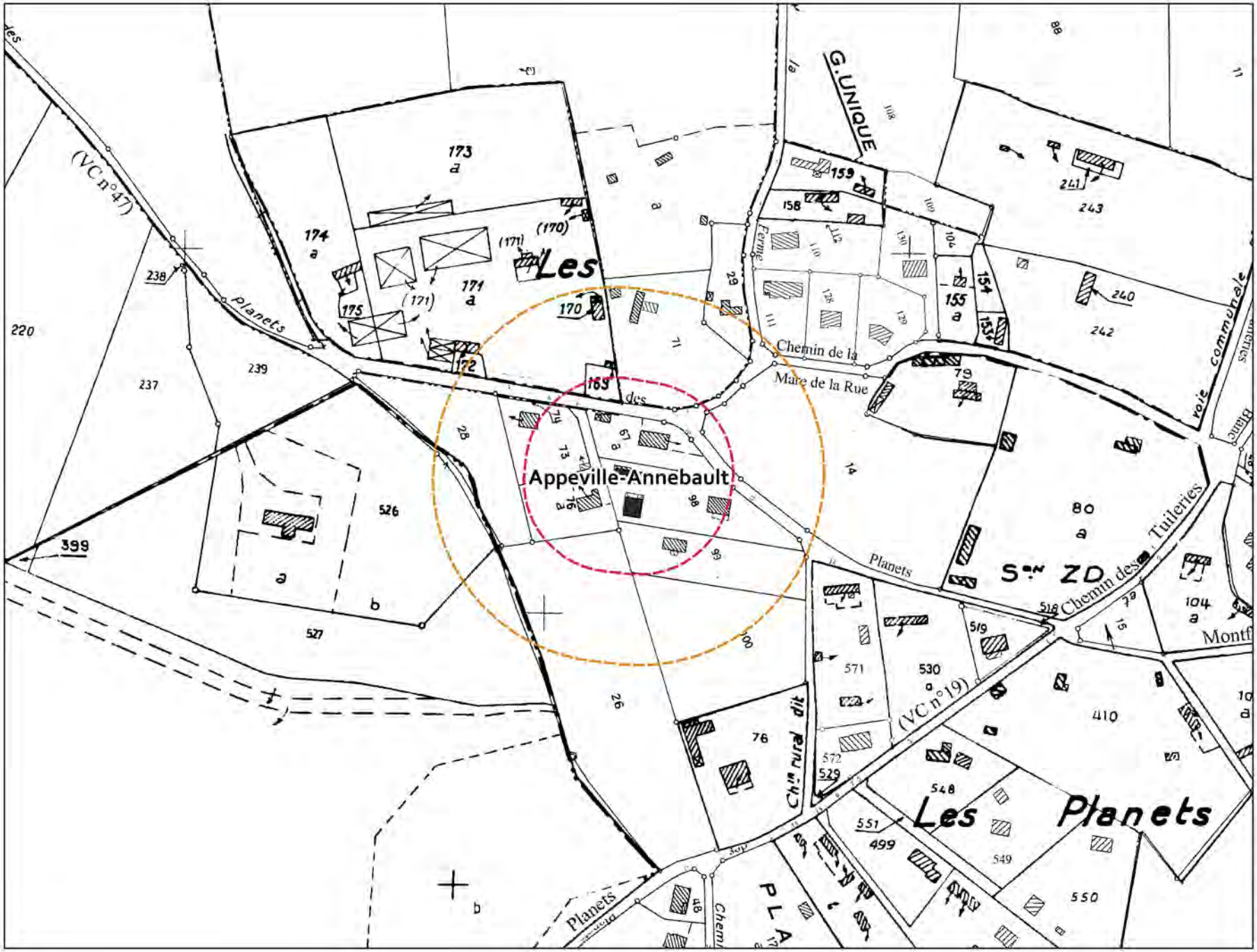

Bâtiments agricoles

Périmètre règlementaire

Périmètre préconisé

0 25 50 m

N

Les informations cadastrales hors périmètre de la CCPAVR sont susceptibles d'être incomplètes.

Commune de Appeville-Annebault

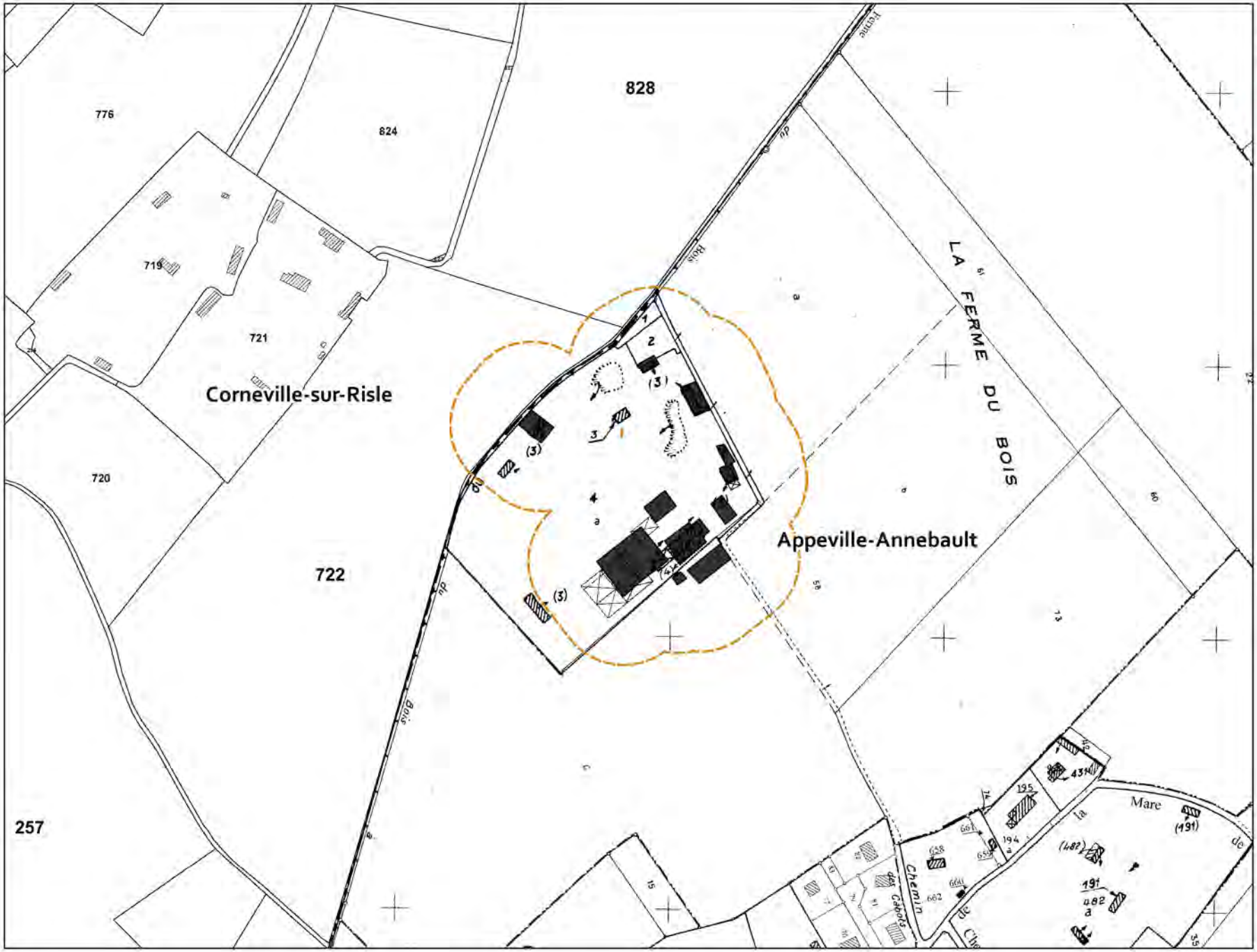

Bâtiments agricoles

Périmètre règlementaire

Périmètre préconisé

0 25 50 m

N

Les informations cadastrales hors périmètre de la CCPAVR sont susceptibles d'être incomplètes.

Commune de Appeville-Annebault

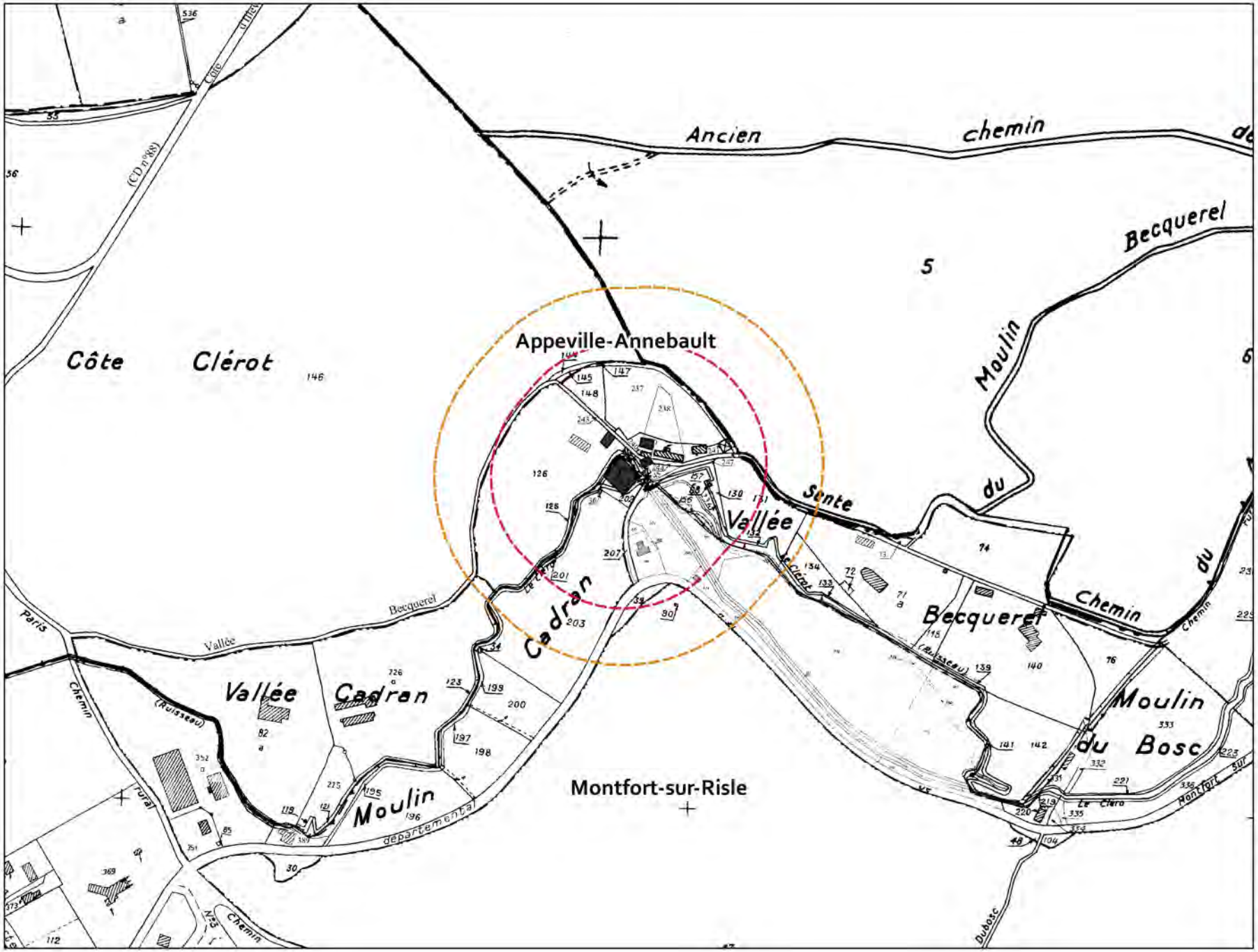

Bâtiments agricoles

Périmètre règlementaire

Périmètre préconisé

0 25 50 m

N

Les informations cadastrales hors périmètre de la CCPAVR sont susceptibles d'être incomplètes.

Commune de Appeville-Annebault

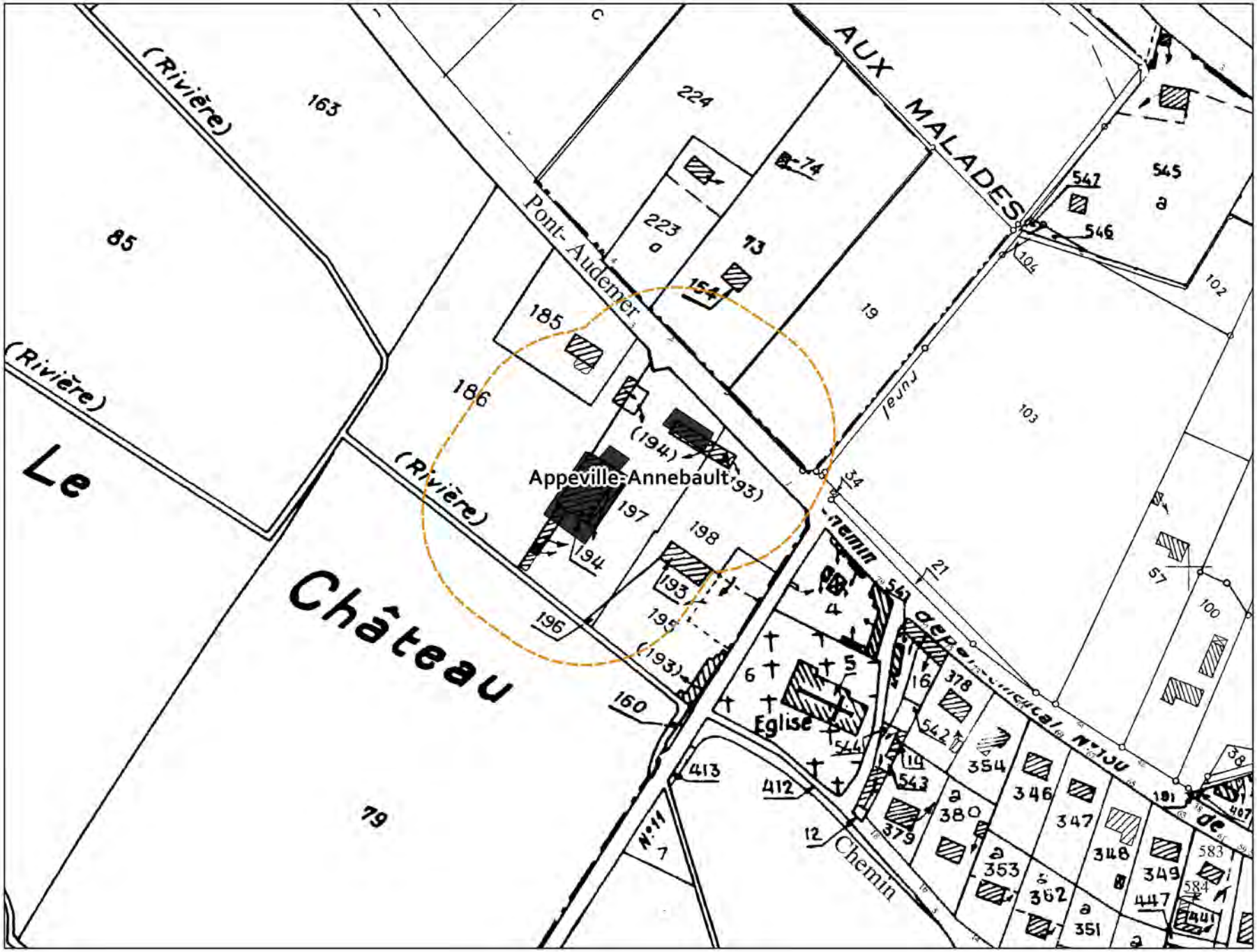

Bâtiments agricoles

Périmètre règlementaire

Périmètre préconisé

0 25 50 m

N

Les informations cadastrales hors périmètre de la CCPAVR sont susceptibles d'être incomplètes.

Commune de Authou

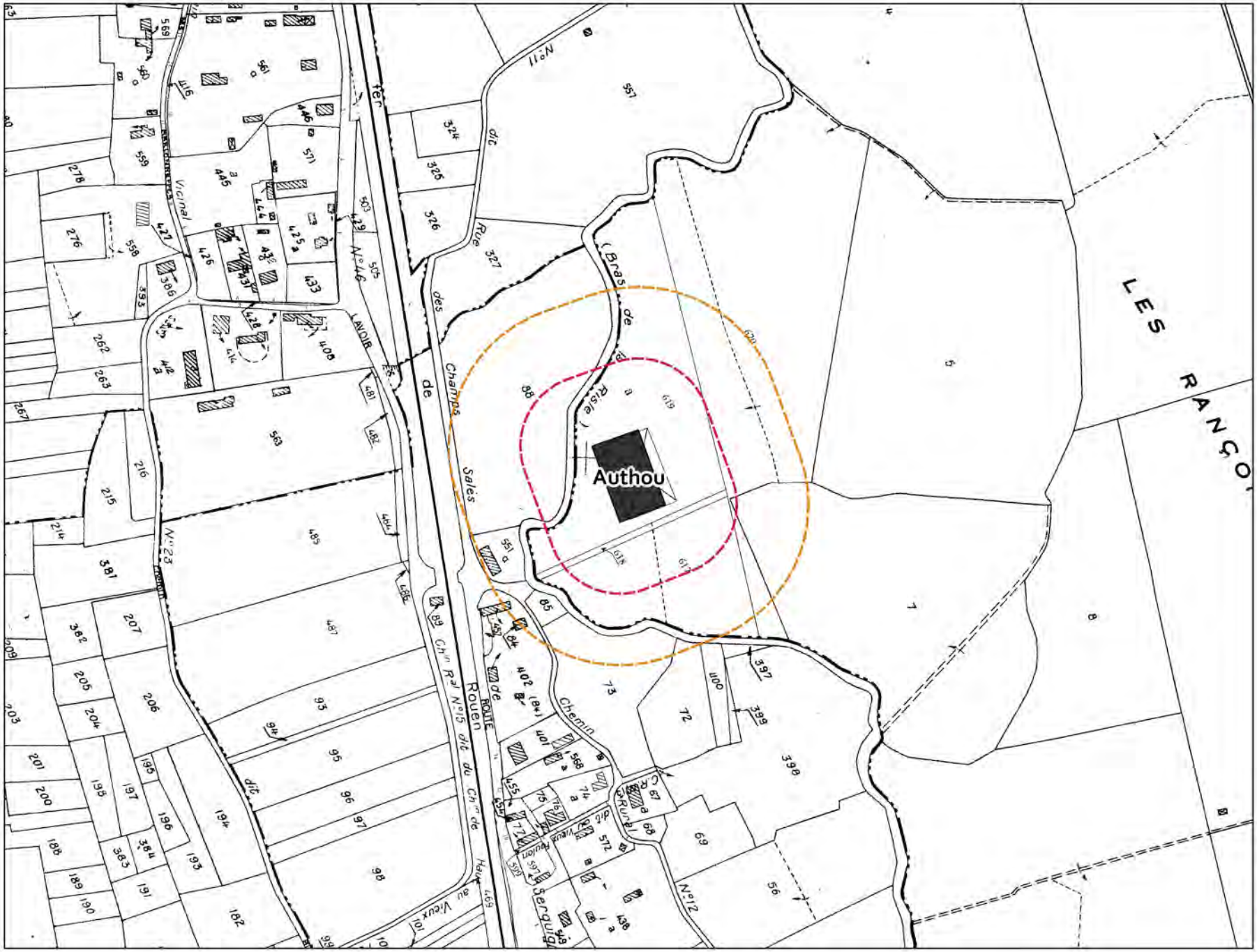

Les informations cadastrales hors périmètre de la CCPAVR sont susceptibles d'être incomplètes.

Commune de Bonneville-Aptot

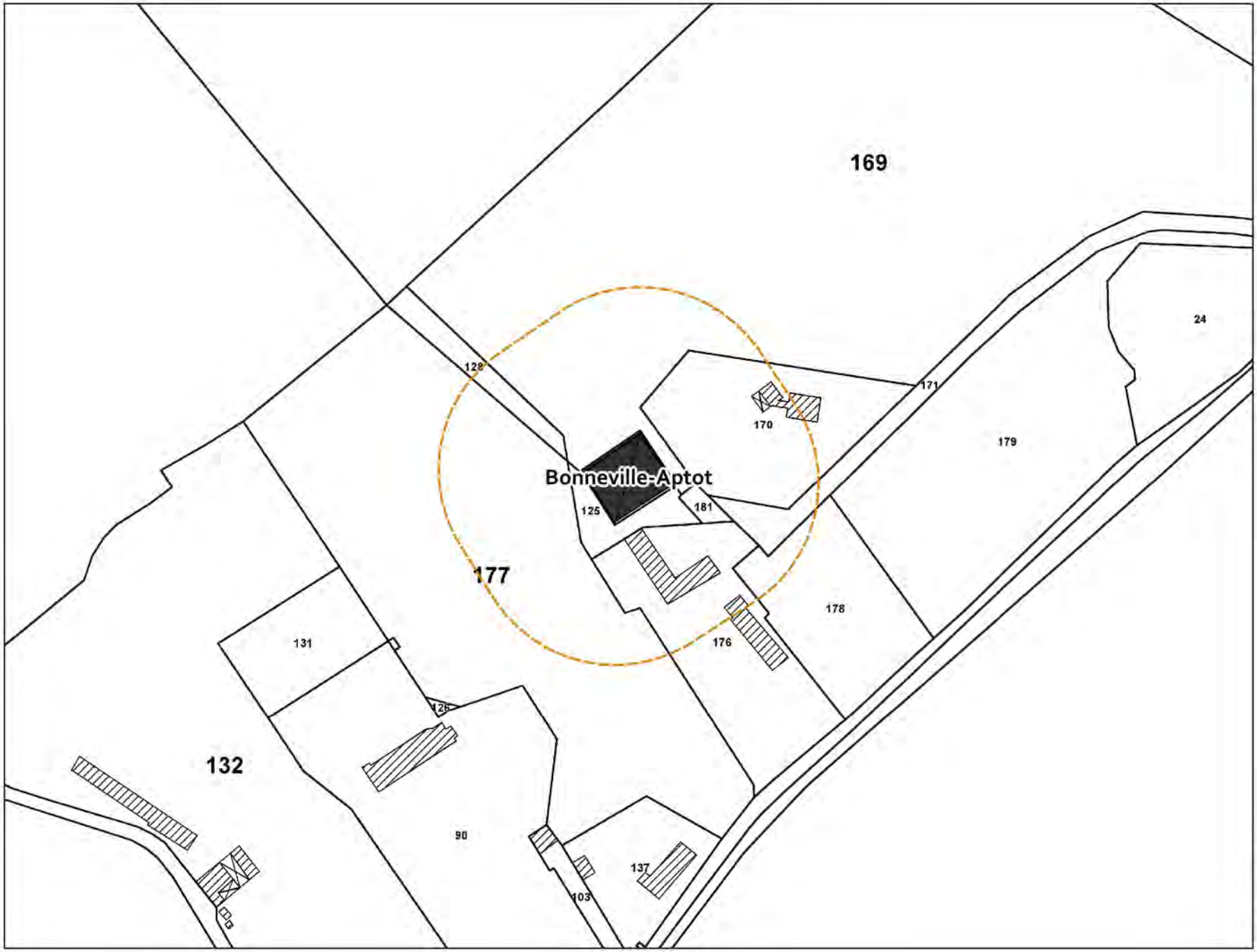

Bâtiments agricoles

Périmètre règlementaire

Périmètre préconisé

0 25 50 m

N

Les informations cadastrales hors périmètre de la CCPAVR sont susceptibles d'être incomplètes.

Commune de Bonneville-Aptot

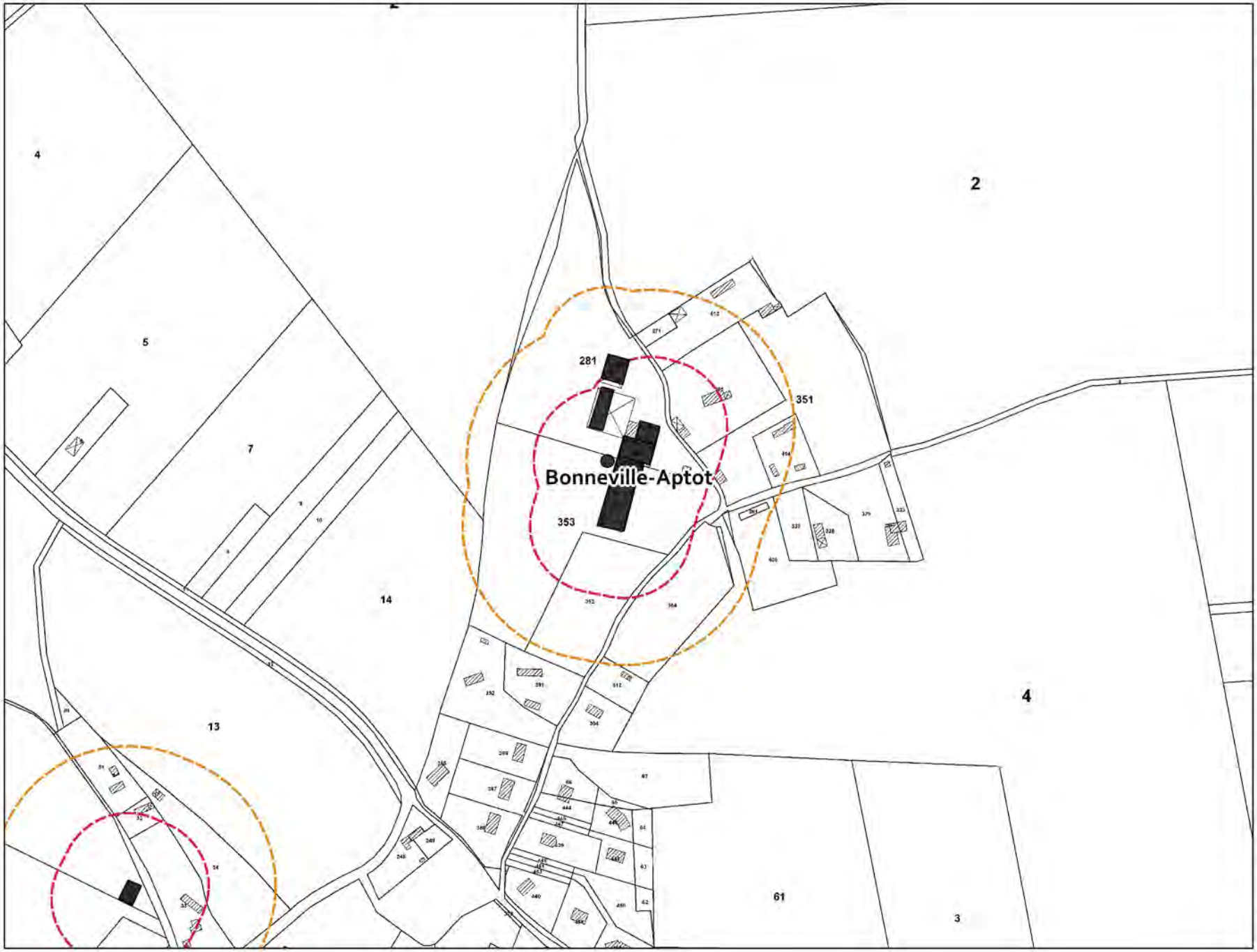

Bâtiments agricoles

Périmètre règlementaire

Périmètre préconisé

0 25 50 m

N

Les informations cadastrales hors périmètre de la CCPAVR sont susceptibles d'être incomplètes.

Commune de Bonneville-Aptot

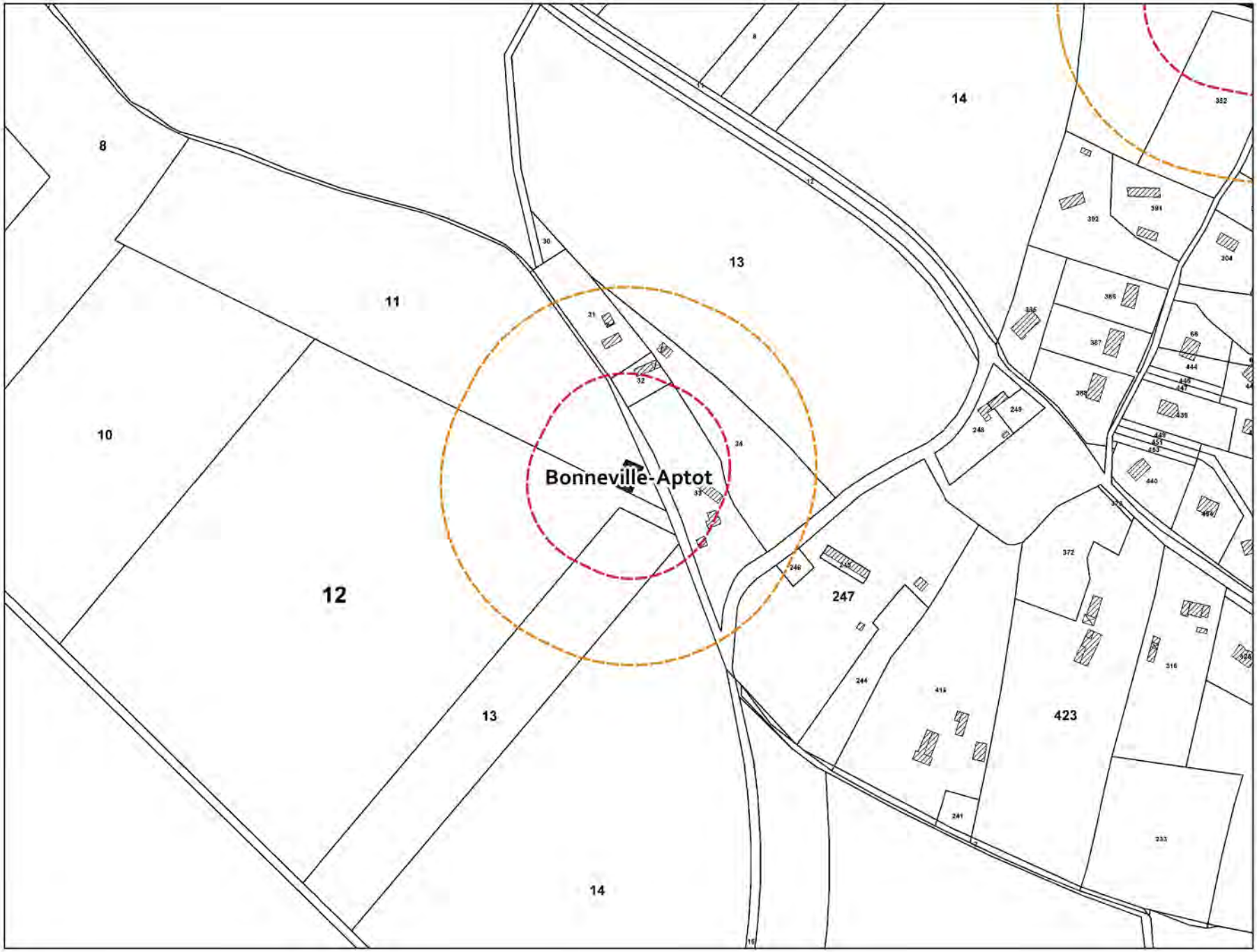

Bâtiments agricoles

Périmètre règlementaire

Périmètre préconisé

0 25 50 m

N

Les informations cadastrales hors périmètre de la CCPAVR sont susceptibles d'être incomplètes.

Commune de Bonneville-Aptot

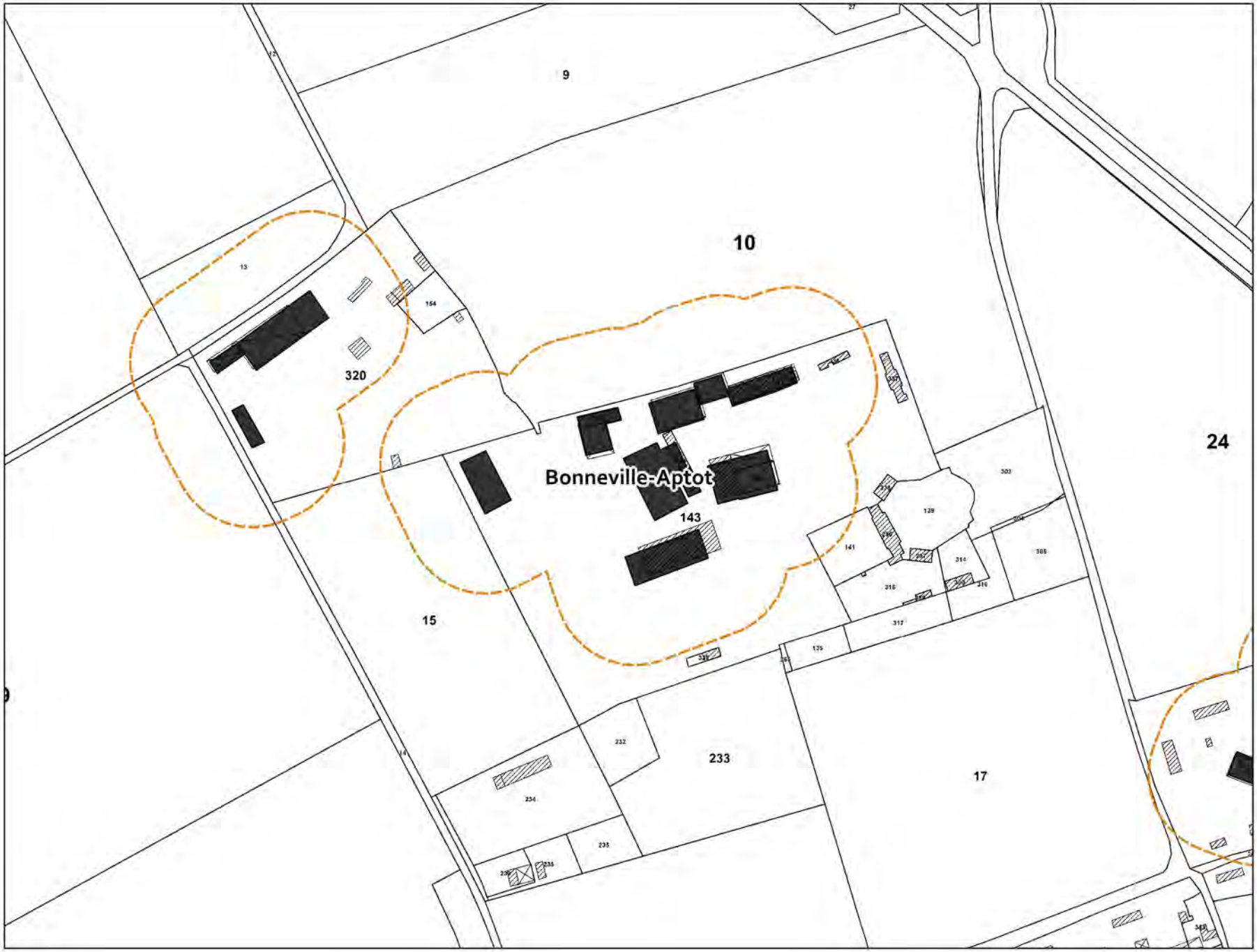

Bâtiments agricoles

Périmètre règlementaire

Périmètre préconisé

0 25 50 m

N

Les informations cadastrales hors périmètre de la CCPAVR sont susceptibles d'être incomplètes.

Commune de Bonneville-Aptot

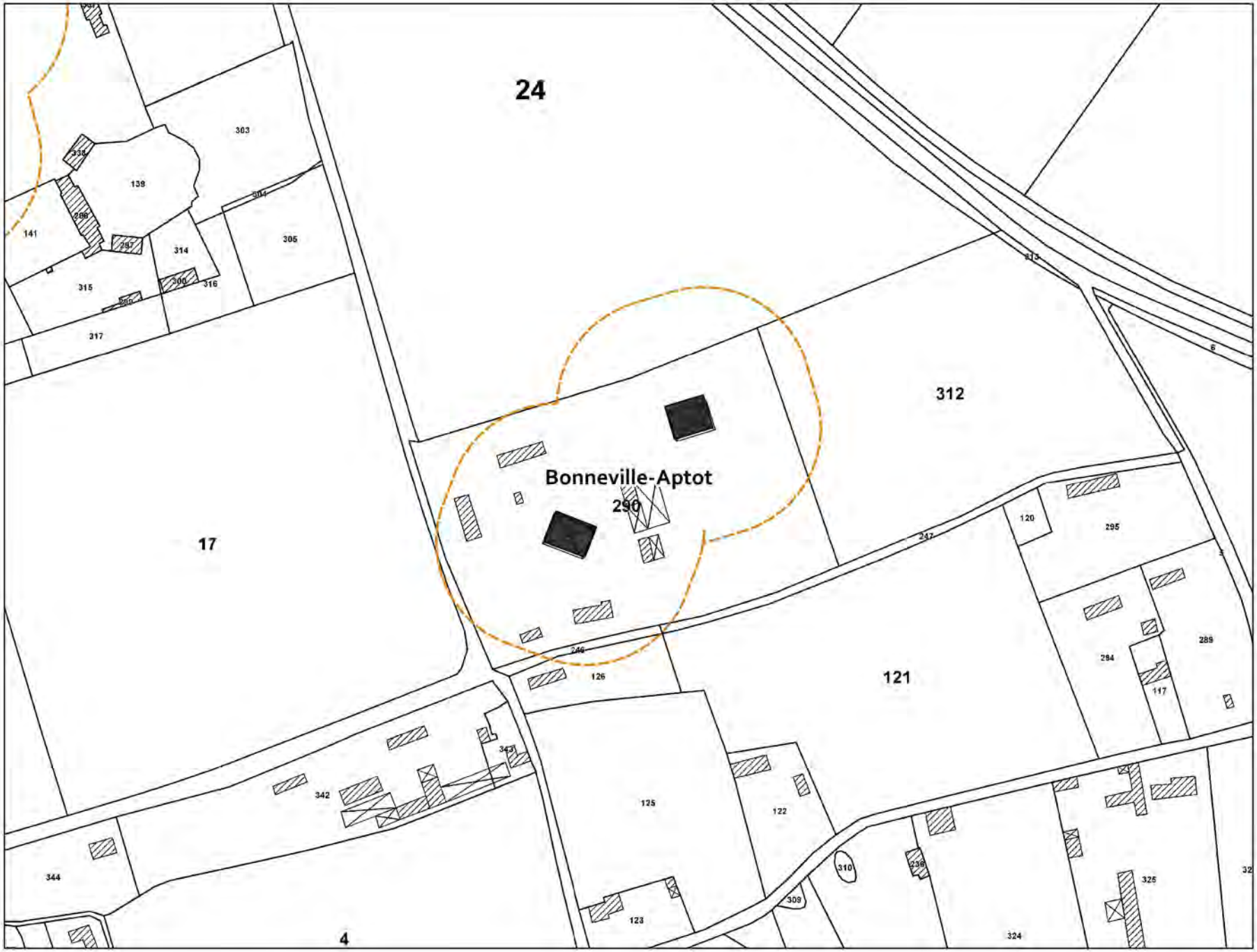

Bâtiments agricoles

Périmètre règlementaire

Périmètre préconisé

0 25 50 m

N

Les informations cadastrales hors périmètre de la CCPAVR sont susceptibles d'être incomplètes.

Commune de Bonneville-Aptot

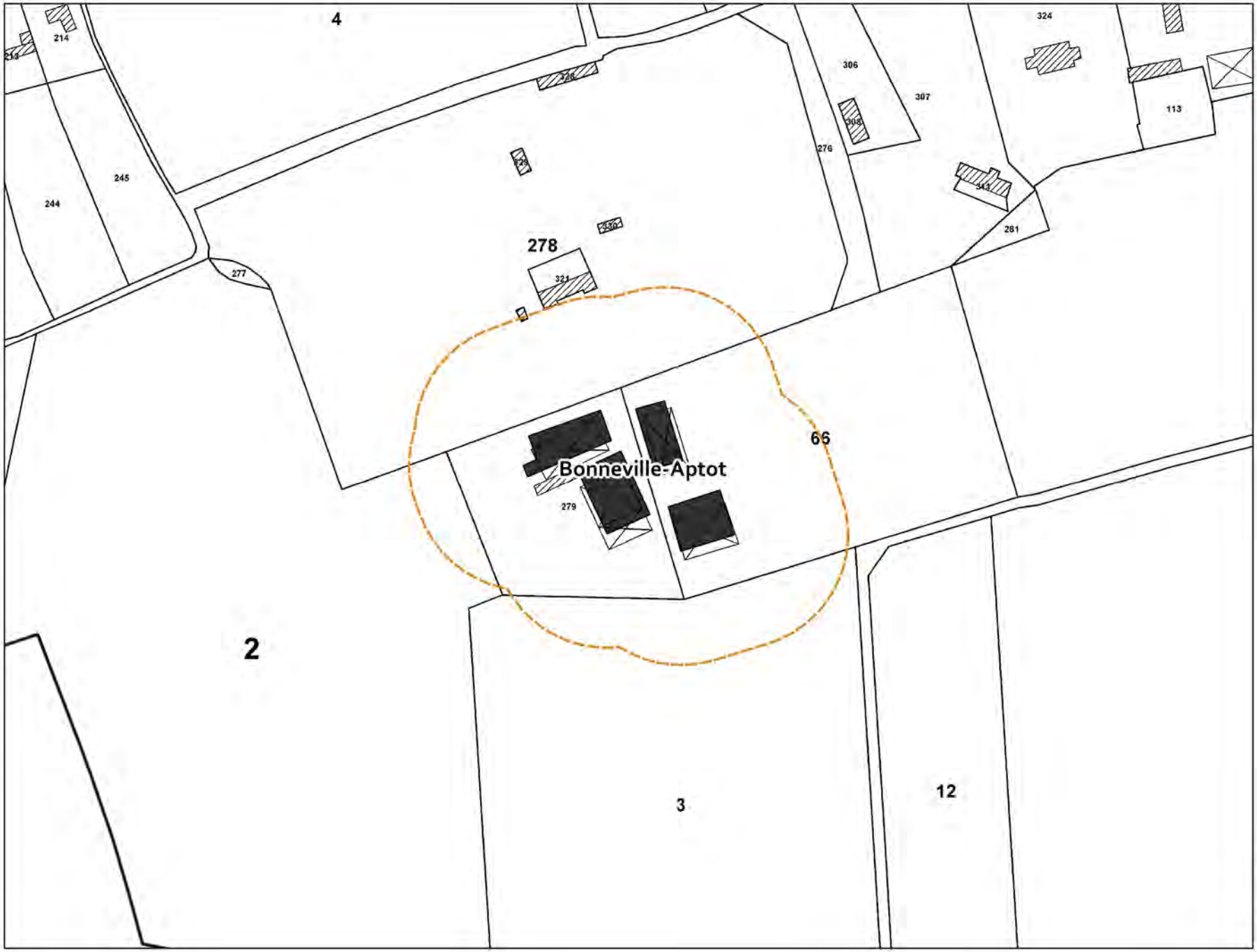

Bâtiments agricoles

Périmètre règlementaire

Périmètre préconisé

0 25 50 m

N

Les informations cadastrales hors périmètre de la CCPAVR sont susceptibles d'être incomplètes.

Commune de Bonneville-Aptot

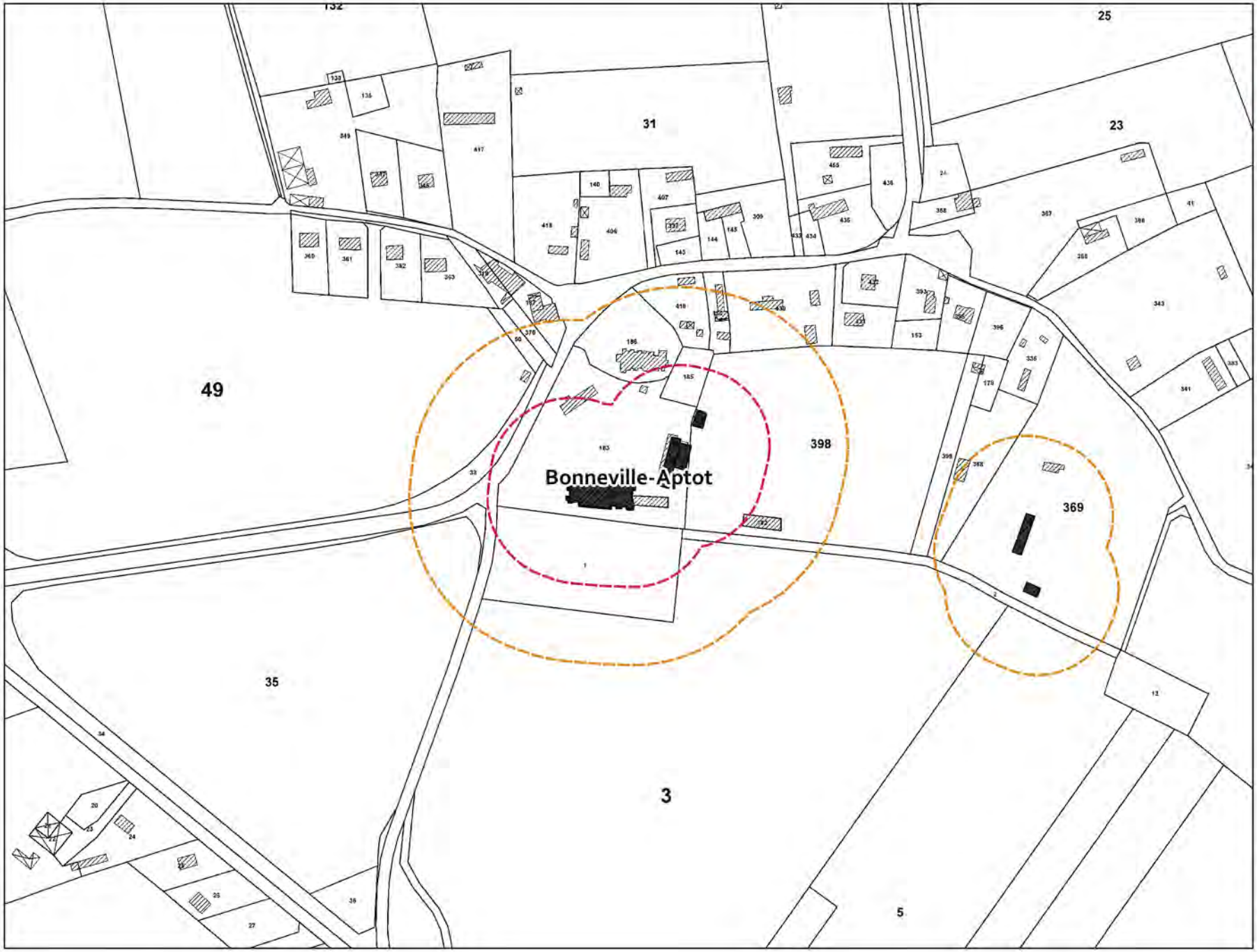

Bâtiments agricoles

Périmètre règlementaire

Périmètre préconisé

0 25 50 m

N

Les informations cadastrales hors périmètre de la CCPAVR sont susceptibles d'être incomplètes.

Commune de Brestot

Bâtiments agricoles

Périmètre règlementaire

Périmètre préconisé

0 25 50 m

N

Les informations cadastrales hors périmètre de la CCPAVR sont susceptibles d'être incomplètes.

Commune de Brestot

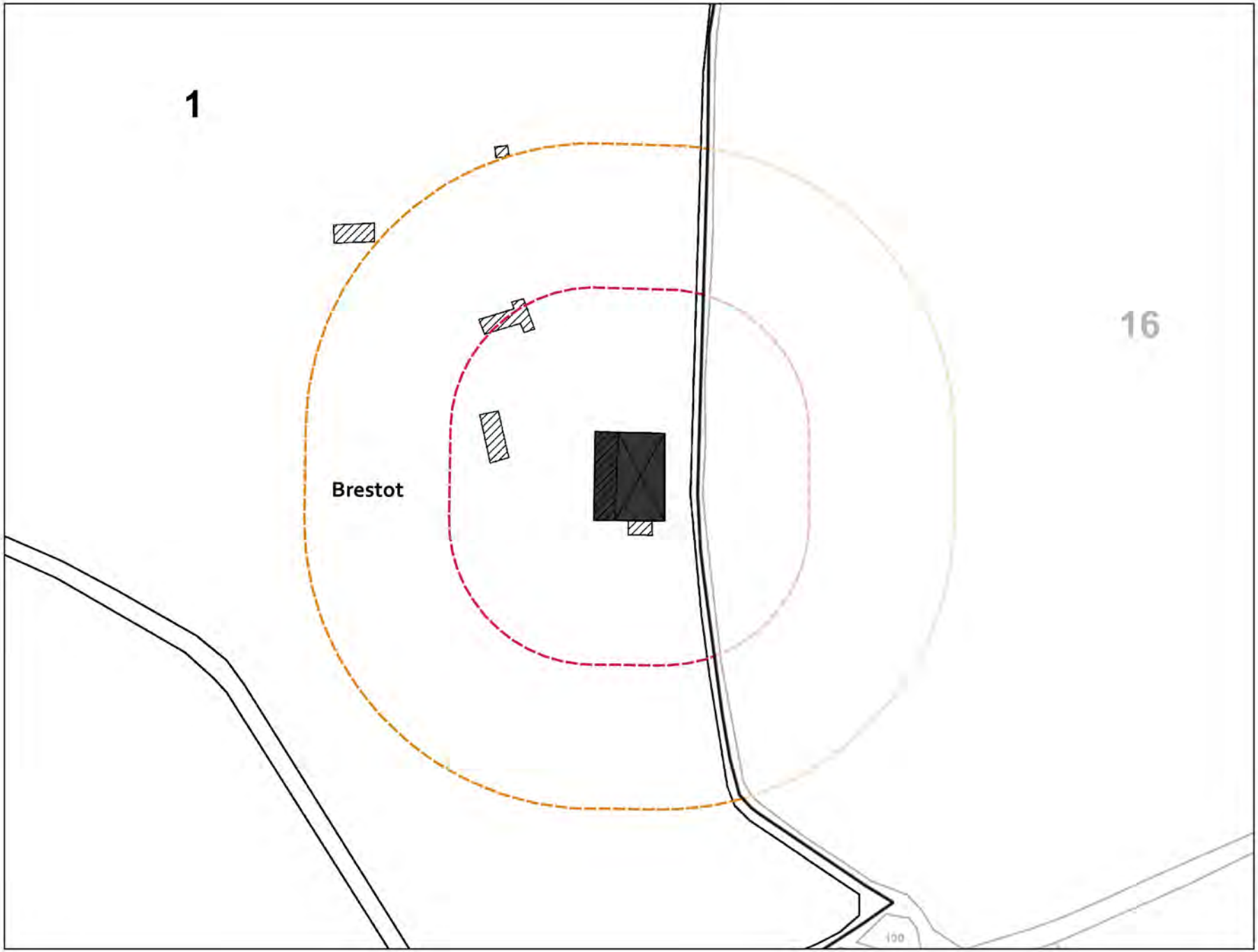

Bâtiments agricoles

Périmètre règlementaire

Périmètre préconisé

0 25 50 m

N

Les informations cadastrales hors périmètre de la CCPAVR sont susceptibles d'être incomplètes.

Commune de Brestot

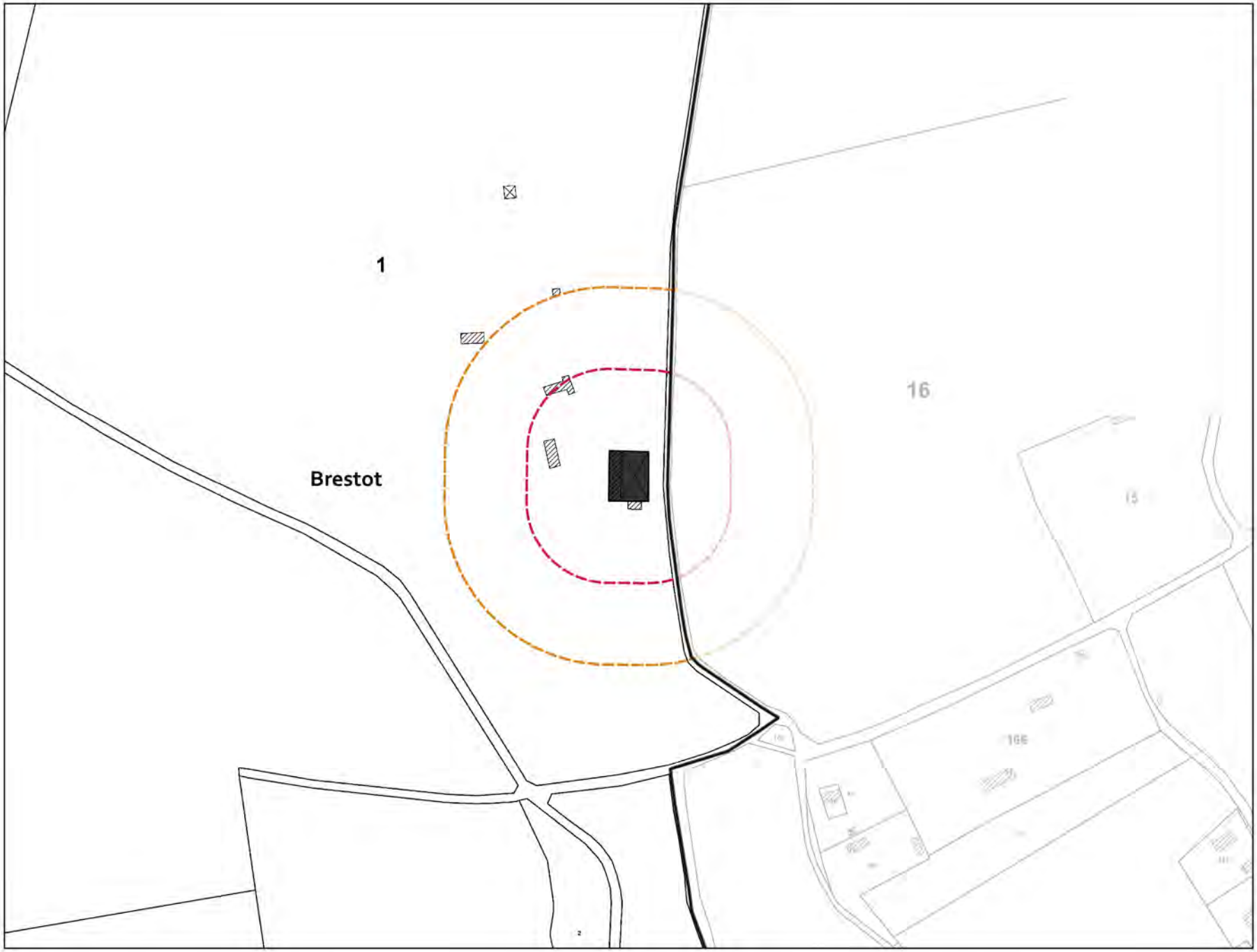

Bâtiments agricoles

Périmètre règlementaire

Périmètre préconisé

0 25 50 m

N

Les informations cadastrales hors périmètre de la CCPAVR sont susceptibles d'être incomplètes.

Commune de Brestot

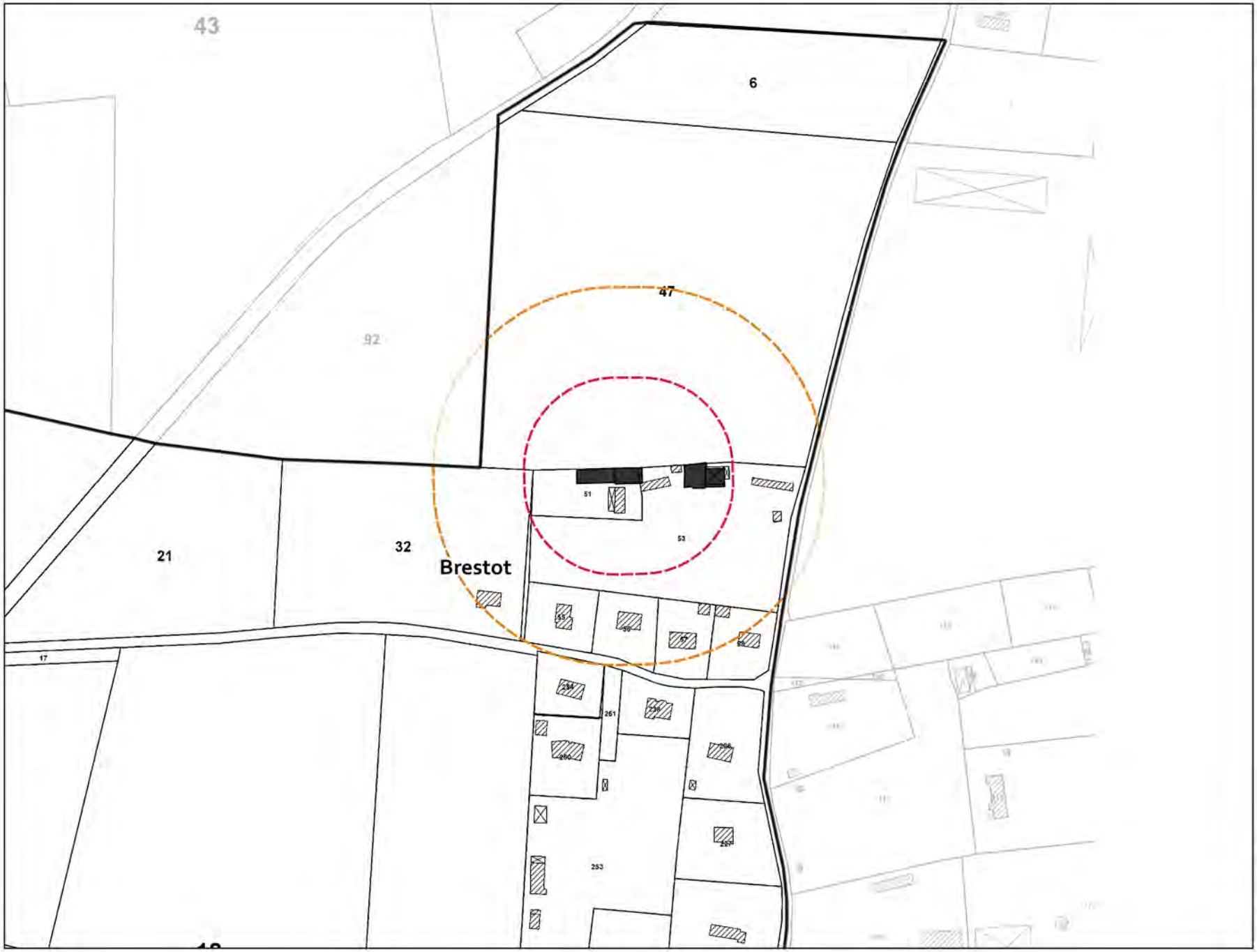

Bâtiments agricoles

Périmètre règlementaire

Périmètre préconisé

0 25 50 m

N

Les informations cadastrales hors périmètre de la CCPAVR sont susceptibles d'être incomplètes.

Commune de Campigny

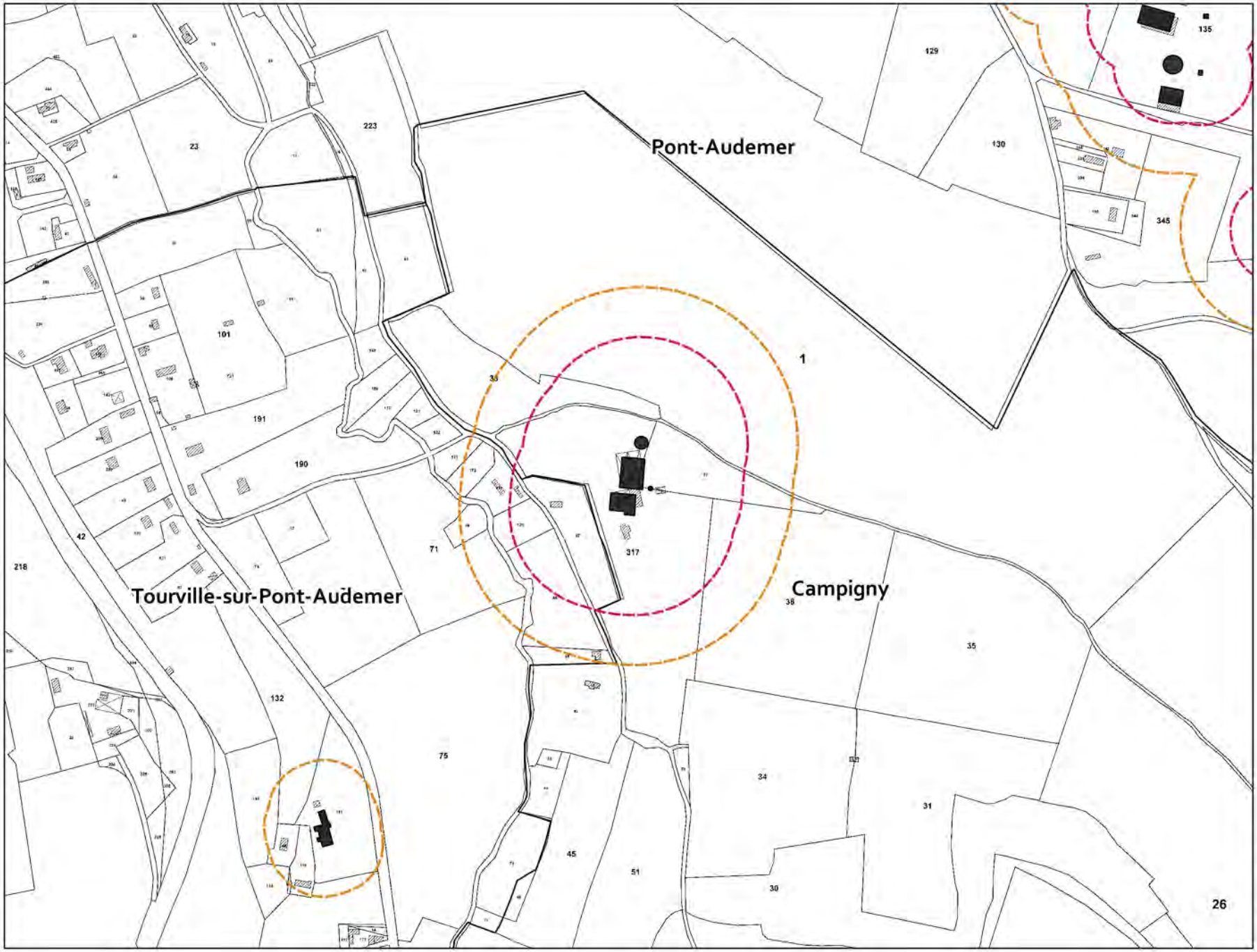

Bâtiments agricoles

Périmètre règlementaire

Périmètre préconisé

0 25 50 m

N

Les informations cadastrales hors périmètre de la CCPAVR sont susceptibles d'être incomplètes.

Commune de Campigny

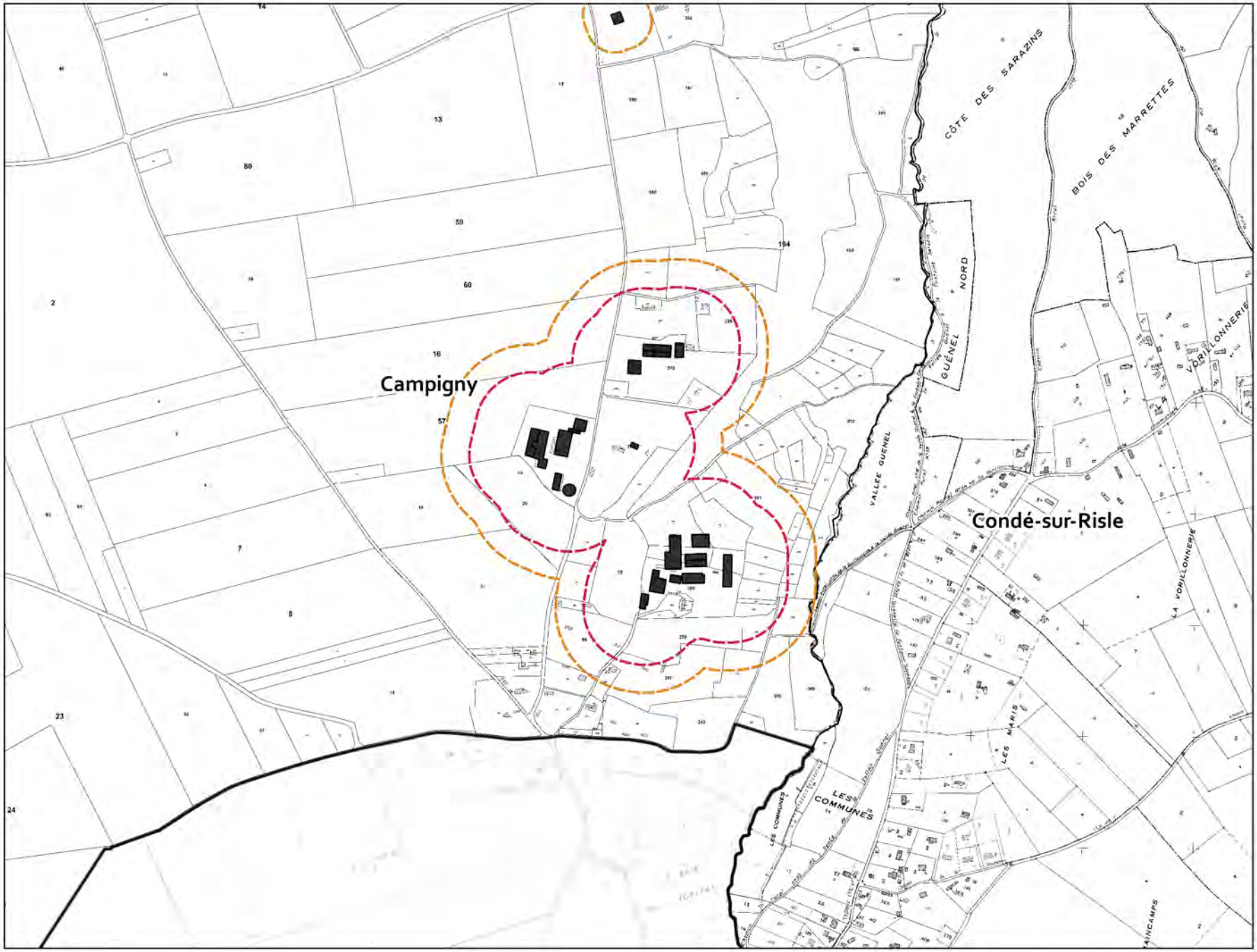

Bâtiments agricoles

Périmètre règlementaire

Périmètre préconisé

0 250 m

N

Les informations cadastrales hors périmètre de la CCPAVR sont susceptibles d'être incomplètes.

Commune de Campigny

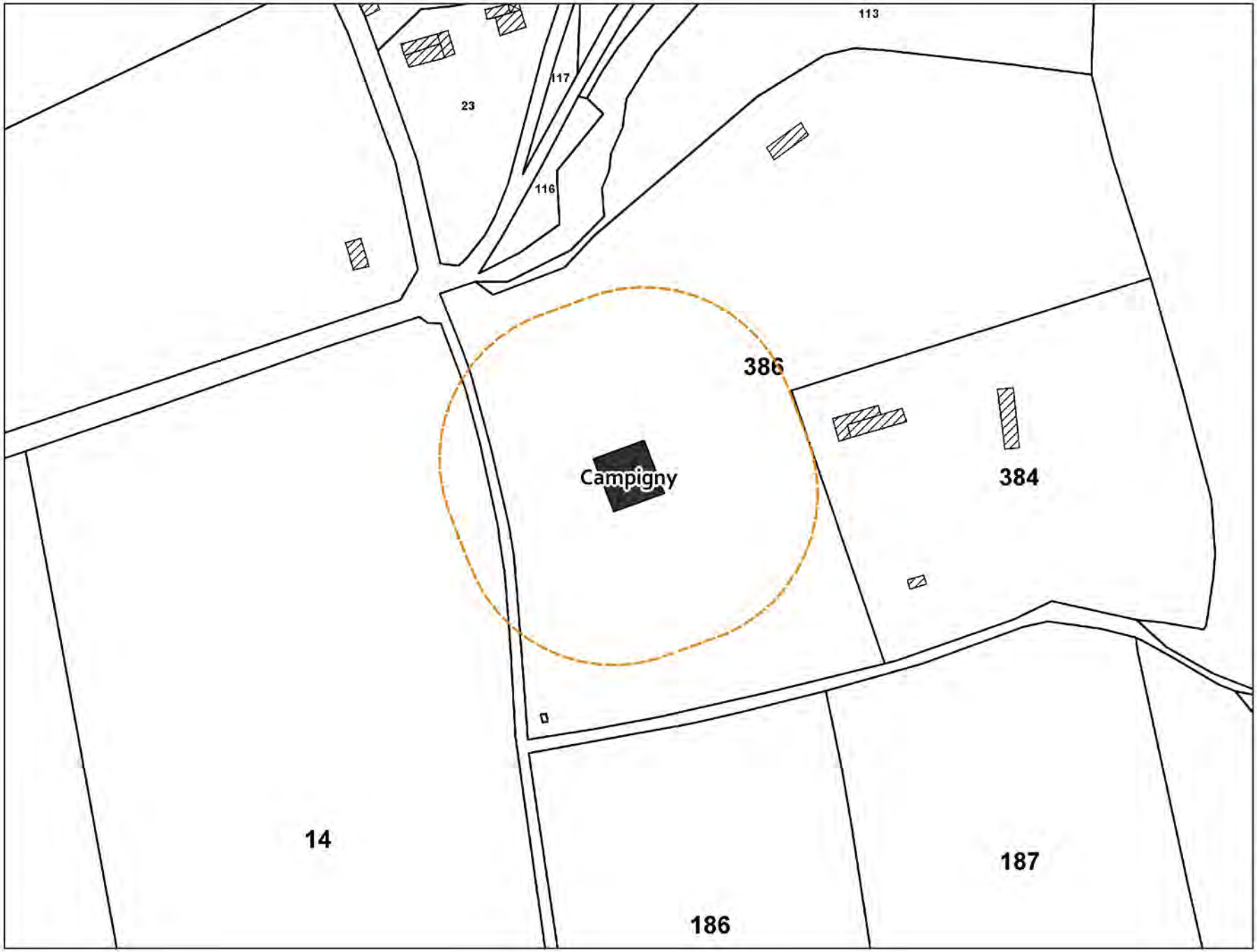

Bâtiments agricoles

Périmètre règlementaire

Périmètre préconisé

0 25 50 m

N

Les informations cadastrales hors périmètre de la CCPAVR sont susceptibles d'être incomplètes.

Commune de Campigny

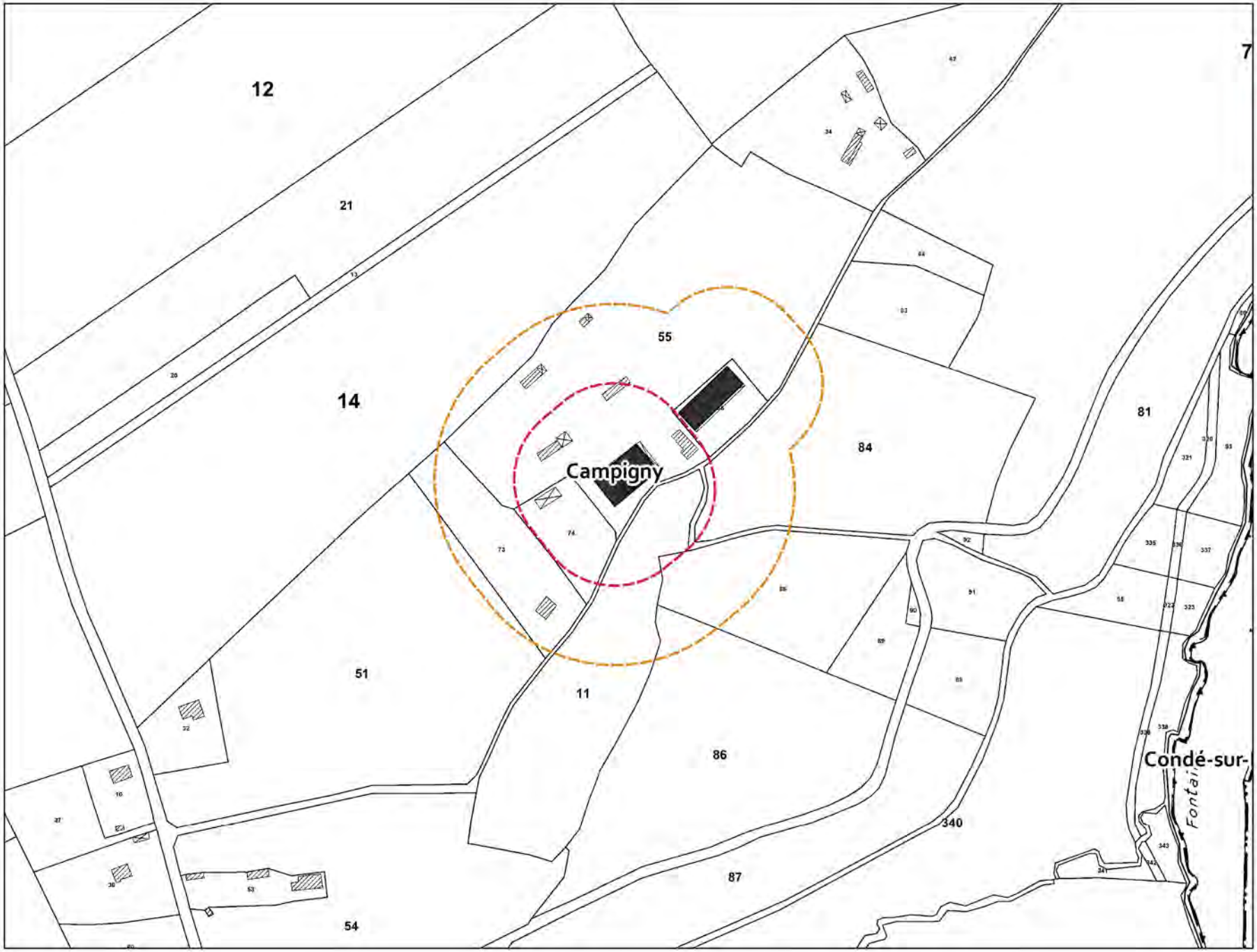

Bâtiments agricoles

Périmètre règlementaire

Périmètre préconisé

0 25 50 m

N

Les informations cadastrales hors périmètre de la CCPAVR sont susceptibles d'être incomplètes.

Commune de Condé-sur-Risle

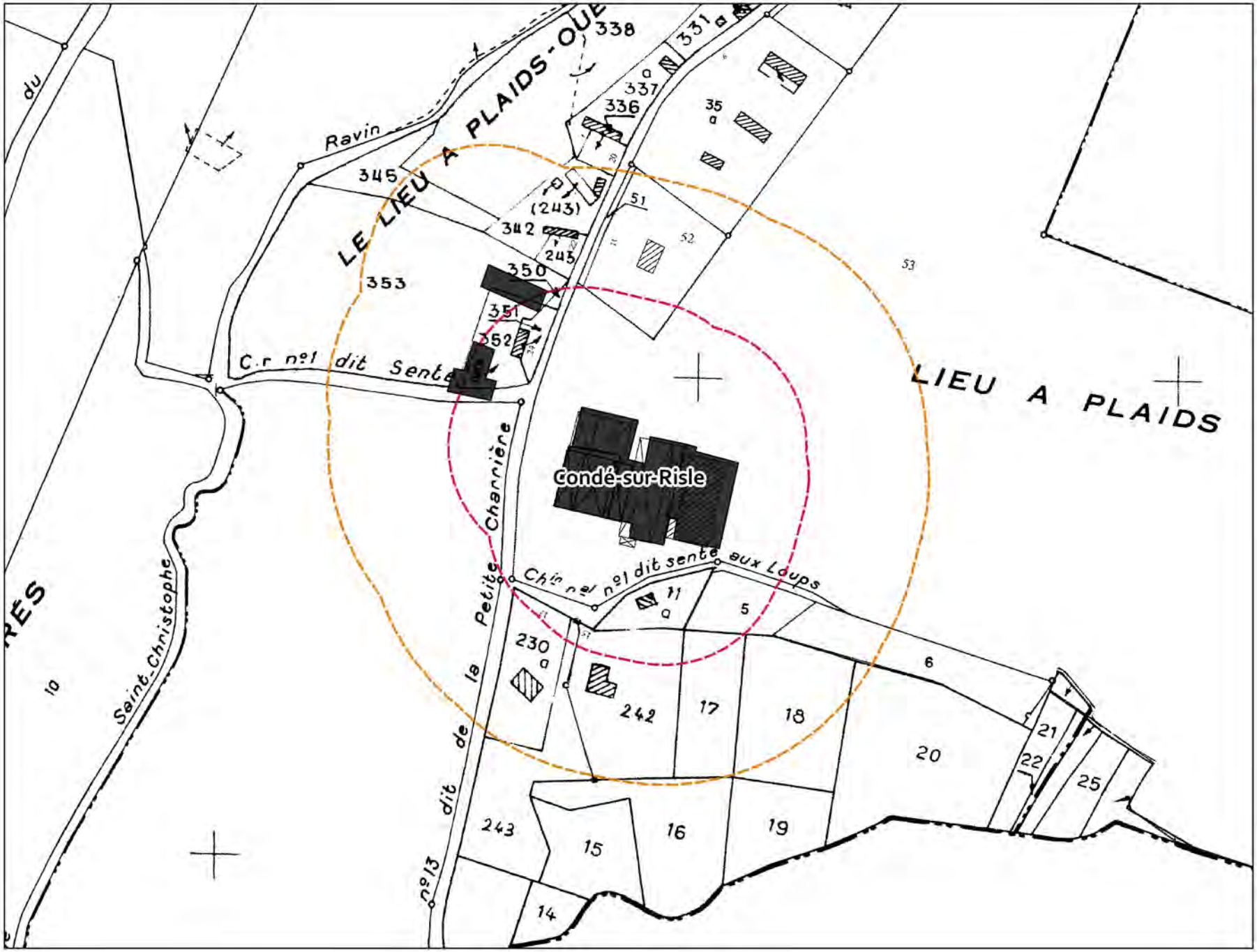

Bâtiments agricoles

Périmètre règlementaire

Périmètre préconisé

0 25 50 m

N

Les informations cadastrales hors périmètre de la CCPAVR sont susceptibles d'être incomplètes.

Commune de Campigny

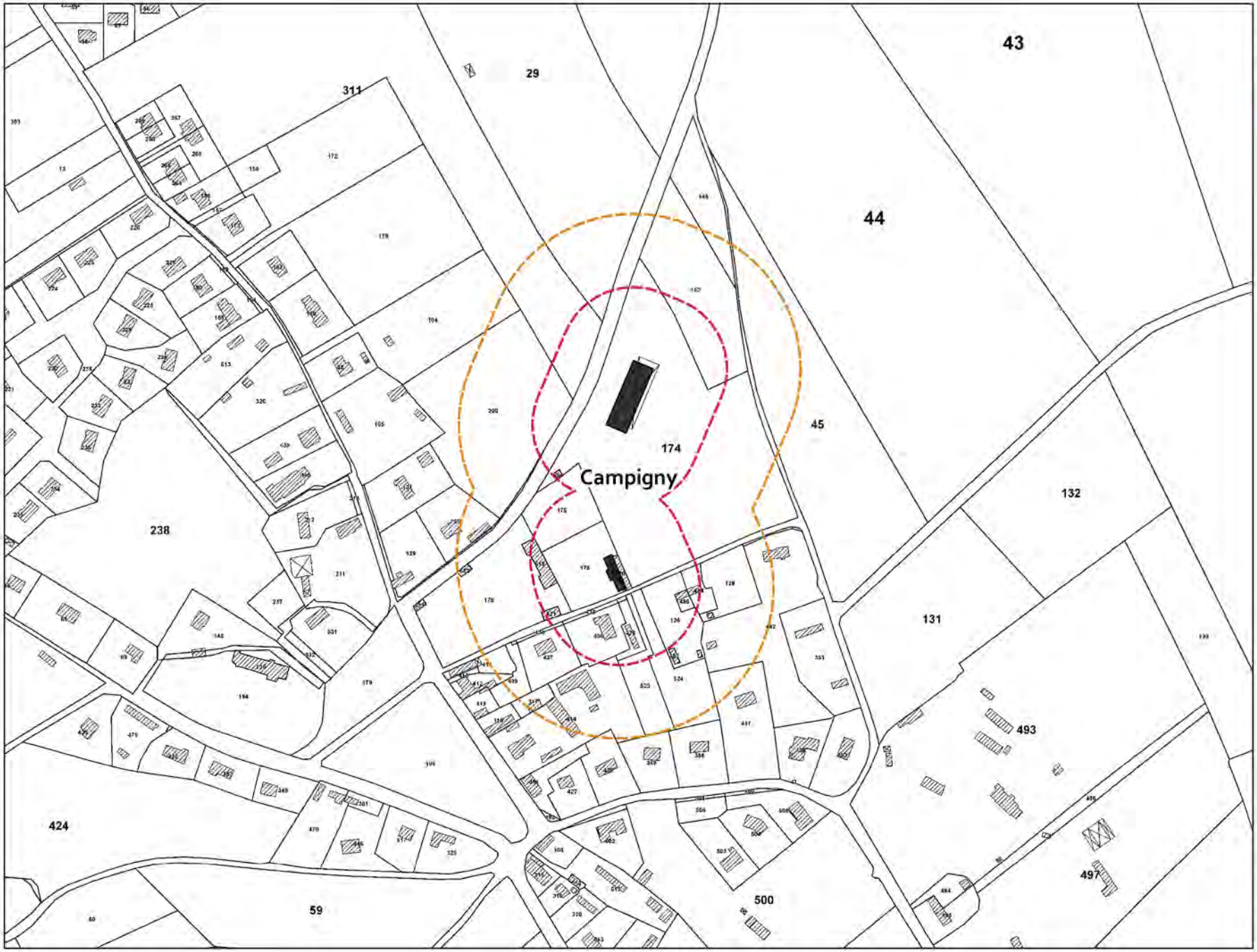

Bâtiments agricoles

Périmètre règlementaire

Périmètre préconisé

0 25 50 m

N

Les informations cadastrales hors périmètre de la CCPAVR sont susceptibles d'être incomplètes.

Commune de Campigny

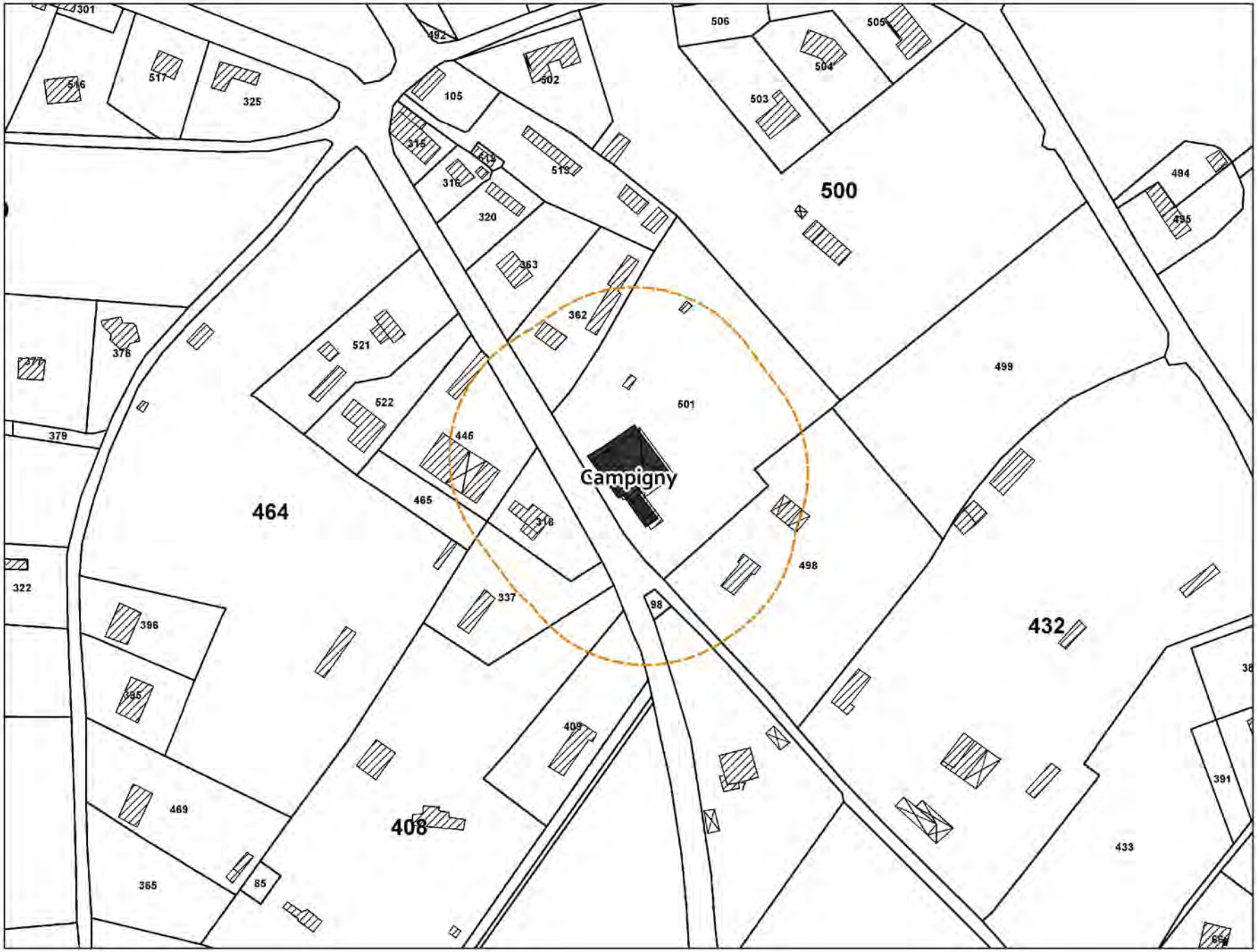

Bâtiments agricoles

Périmètre règlementaire

Périmètre préconisé

0 25 50 m

N

Les informations cadastrales hors périmètre de la CCPAVR sont susceptibles d'être incomplètes.

Commune de Campigny

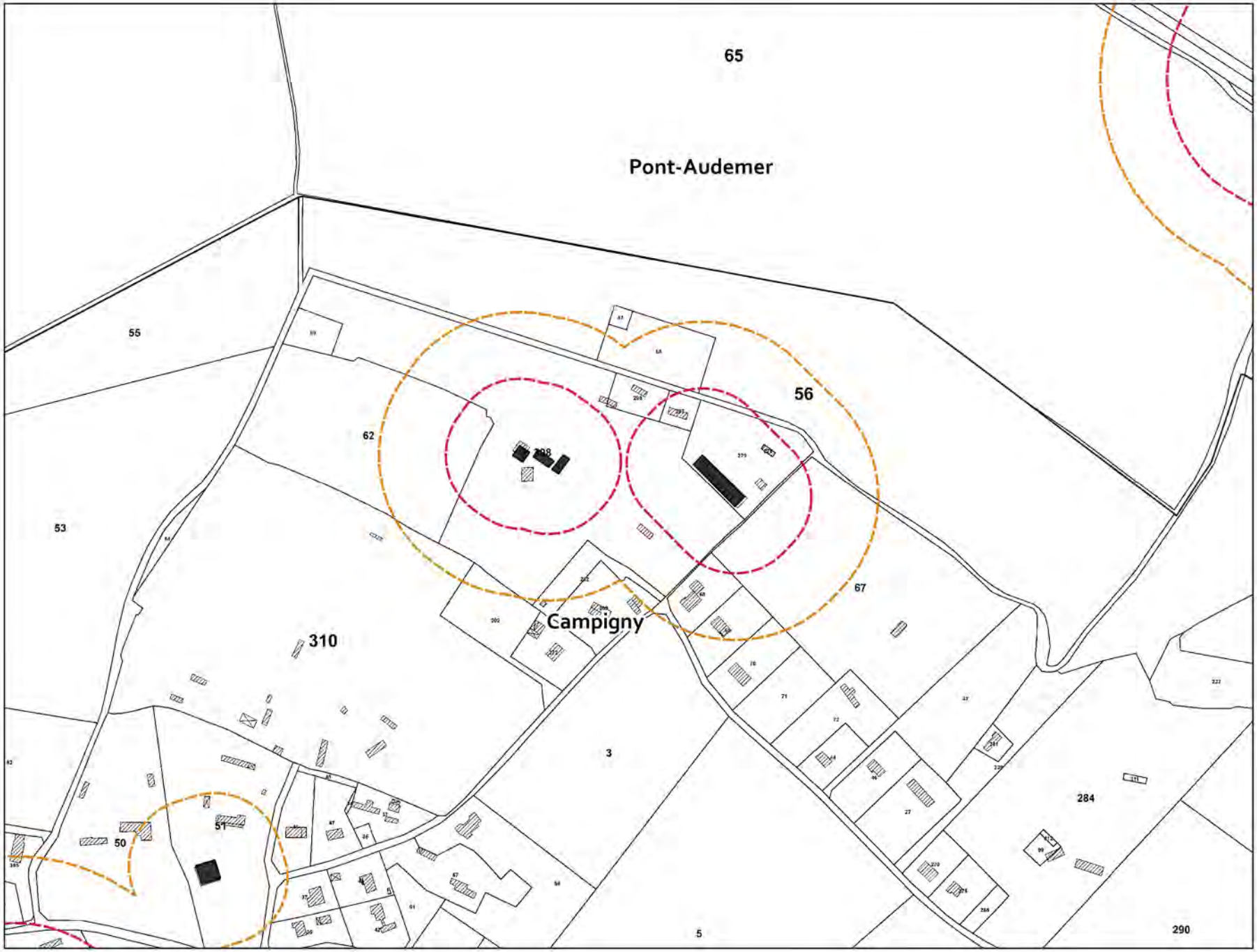

Bâtiments agricoles

Périmètre règlementaire

Périmètre préconisé

0 25 50 m

N

Les informations cadastrales hors périmètre de la CCPAVR sont susceptibles d'être incomplètes.

Commune de Campigny

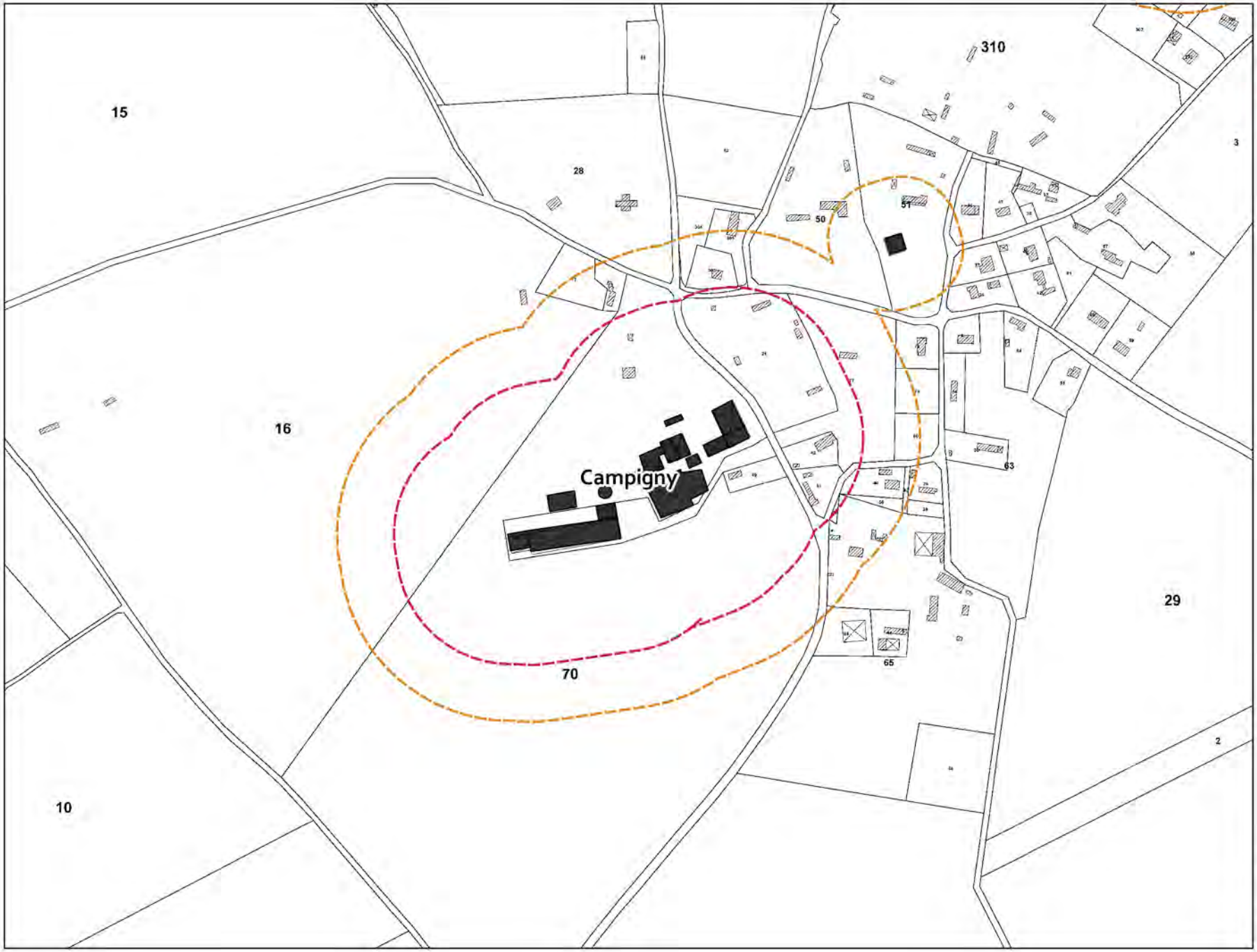

Bâtiments agricoles

Périmètre règlementaire

Périmètre préconisé

0 25 50 m

N

Les informations cadastrales hors périmètre de la CCPAVR sont susceptibles d'être incomplètes.

Commune de Colletot

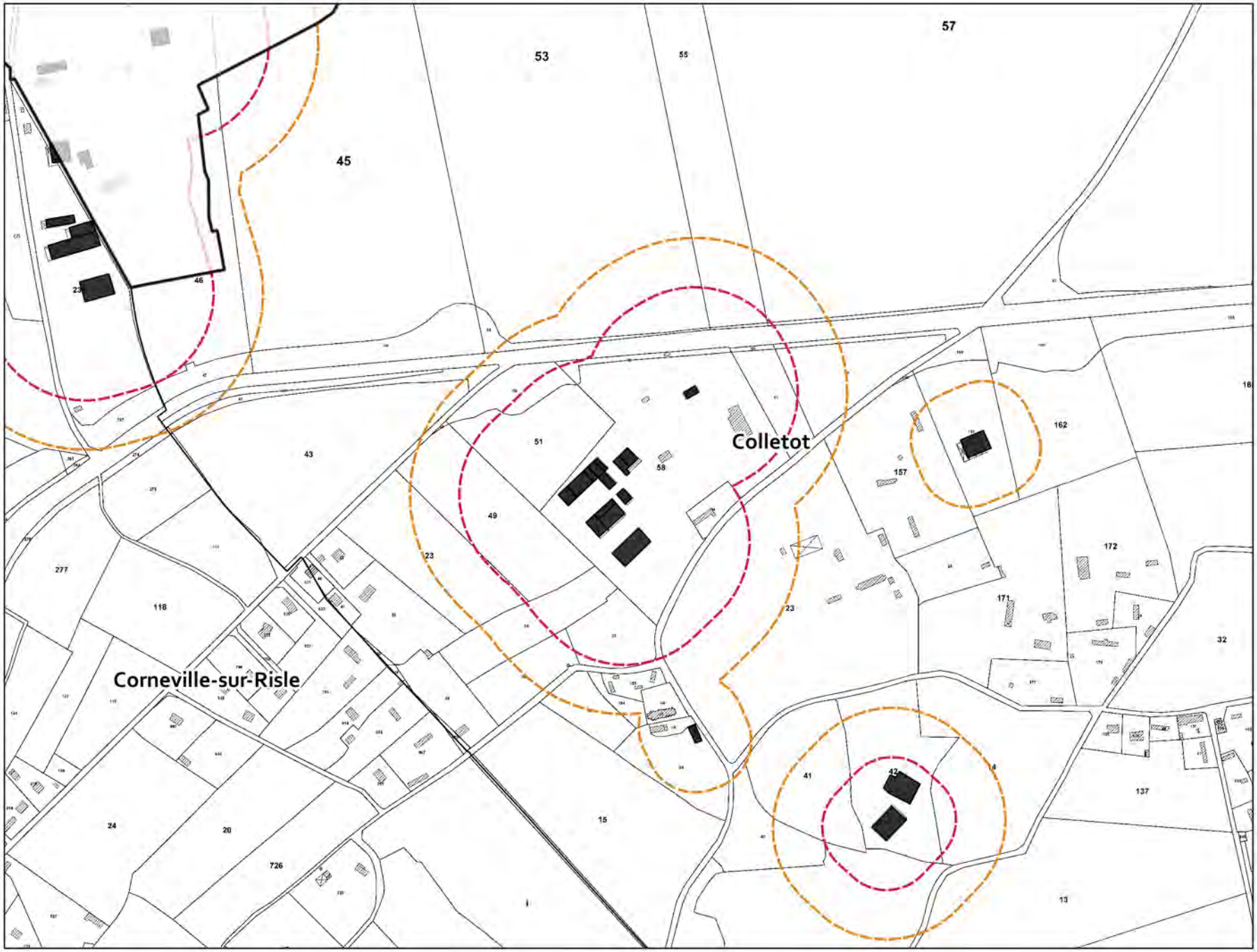

Bâtiments agricoles

Périmètre règlementaire

Périmètre préconisé

0 25 50 m

N

Les informations cadastrales hors périmètre de la CCPAVR sont susceptibles d'être incomplètes.

Commune de Colletot

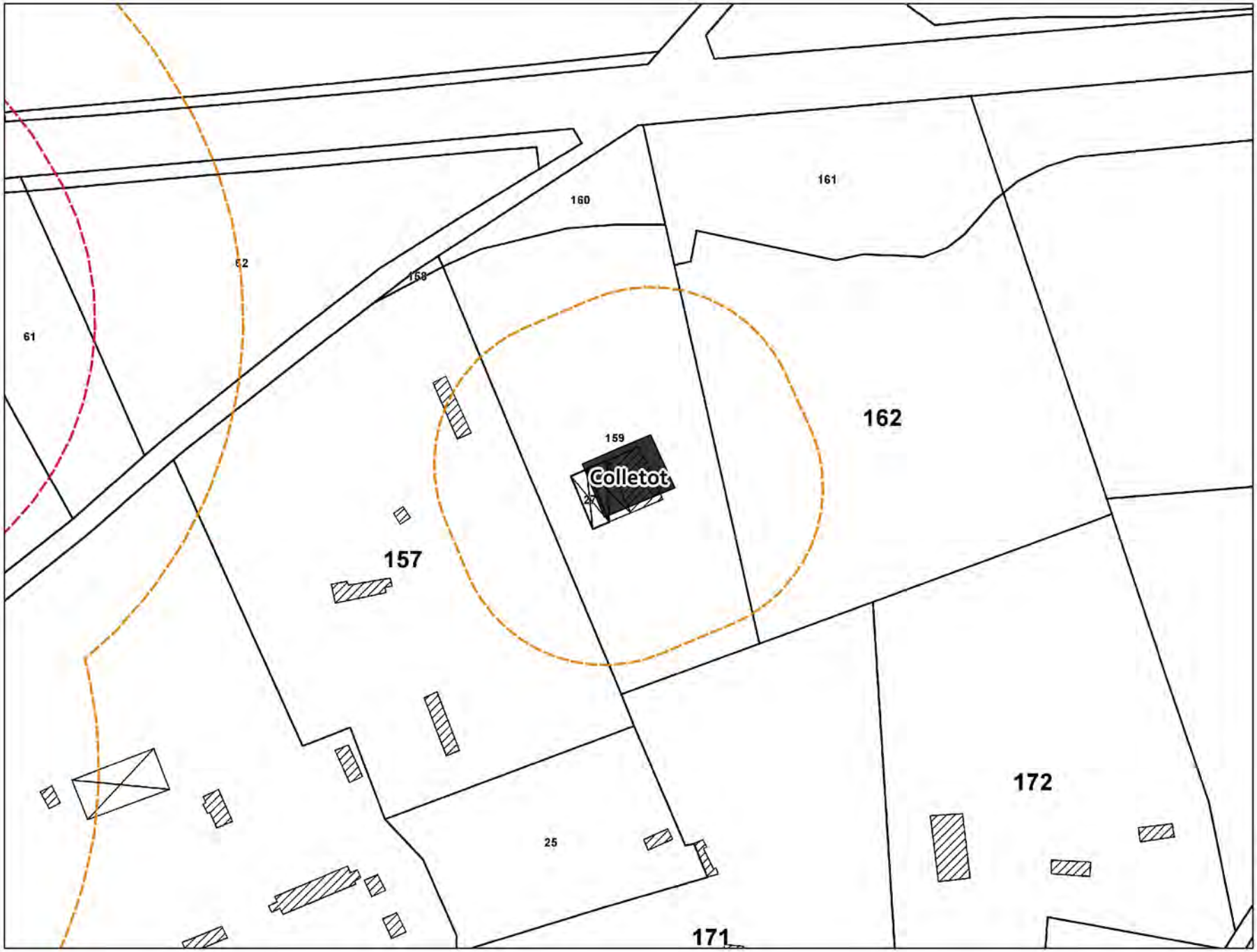

Bâtiments agricoles

Périmètre règlementaire

Périmètre préconisé

0 25 50 m

N

Les informations cadastrales hors périmètre de la CCPAVR sont susceptibles d'être incomplètes.

Commune de Colletot

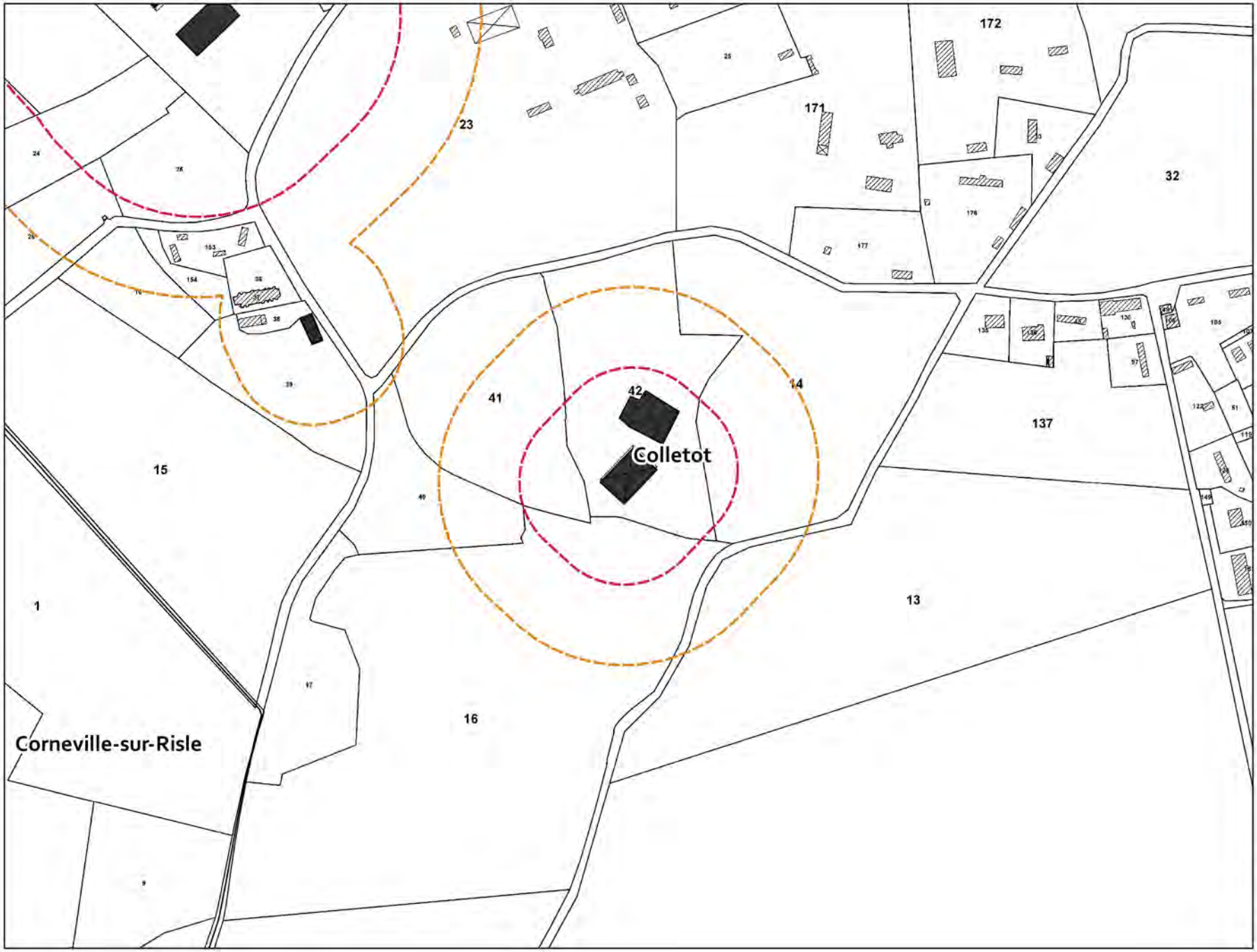

Bâtiments agricoles

Périmètre règlementaire

Périmètre préconisé

0 25 50 m

N

Les informations cadastrales hors périmètre de la CCPAVR sont susceptibles d'être incomplètes.

Commune de Colletot

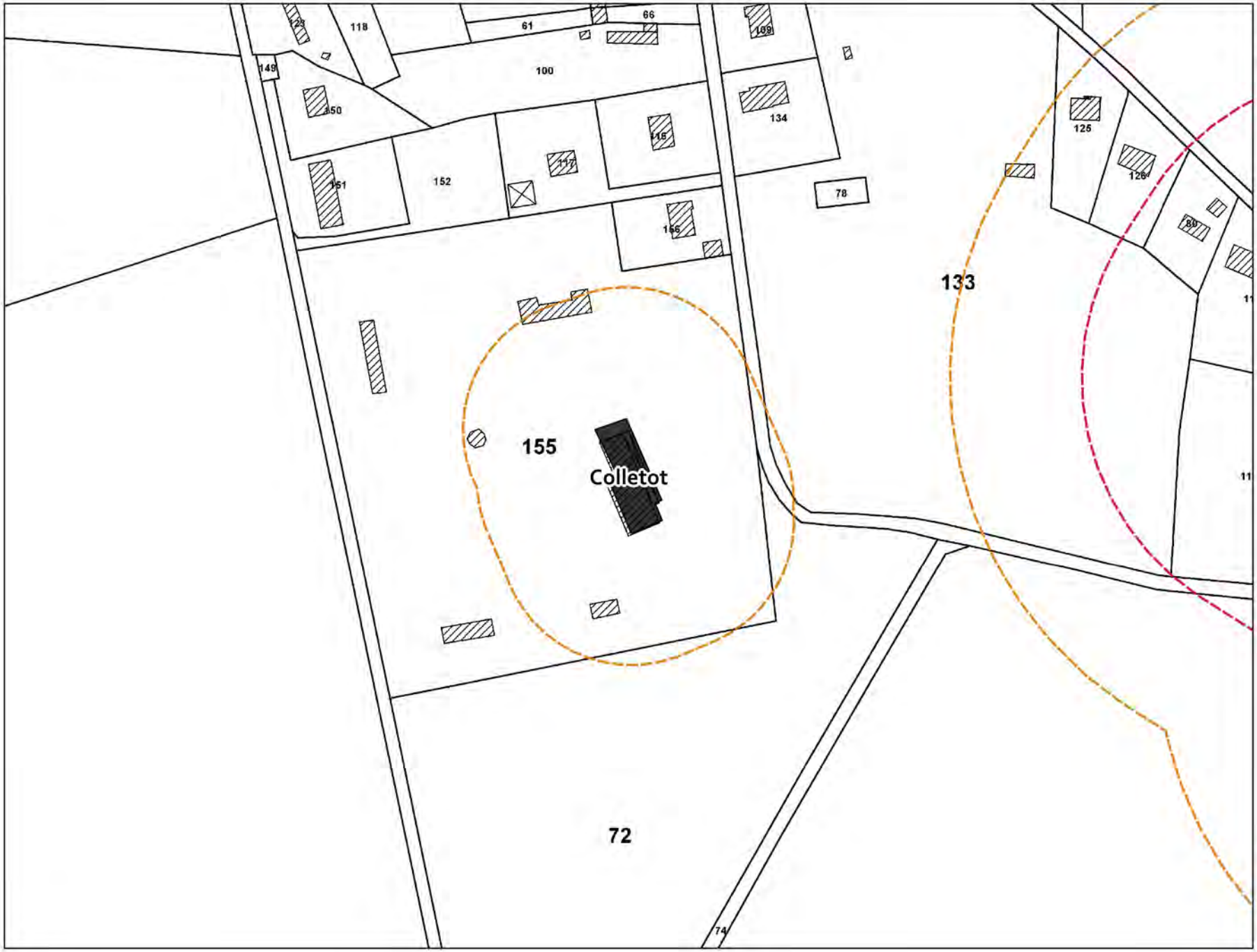

Bâtiments agricoles

Périmètre règlementaire

Périmètre préconisé

0 25 50 m

N

Les informations cadastrales hors périmètre de la CCPAVR sont susceptibles d'être incomplètes.

Commune de Colletot

Bâtiments agricoles

Périmètre règlementaire

Périmètre préconisé

0 2550 m

Les informations cadastrales hors périmètre de la CCPAVR sont susceptibles d'être incomplètes.

Commune de Condé-sur-Risle

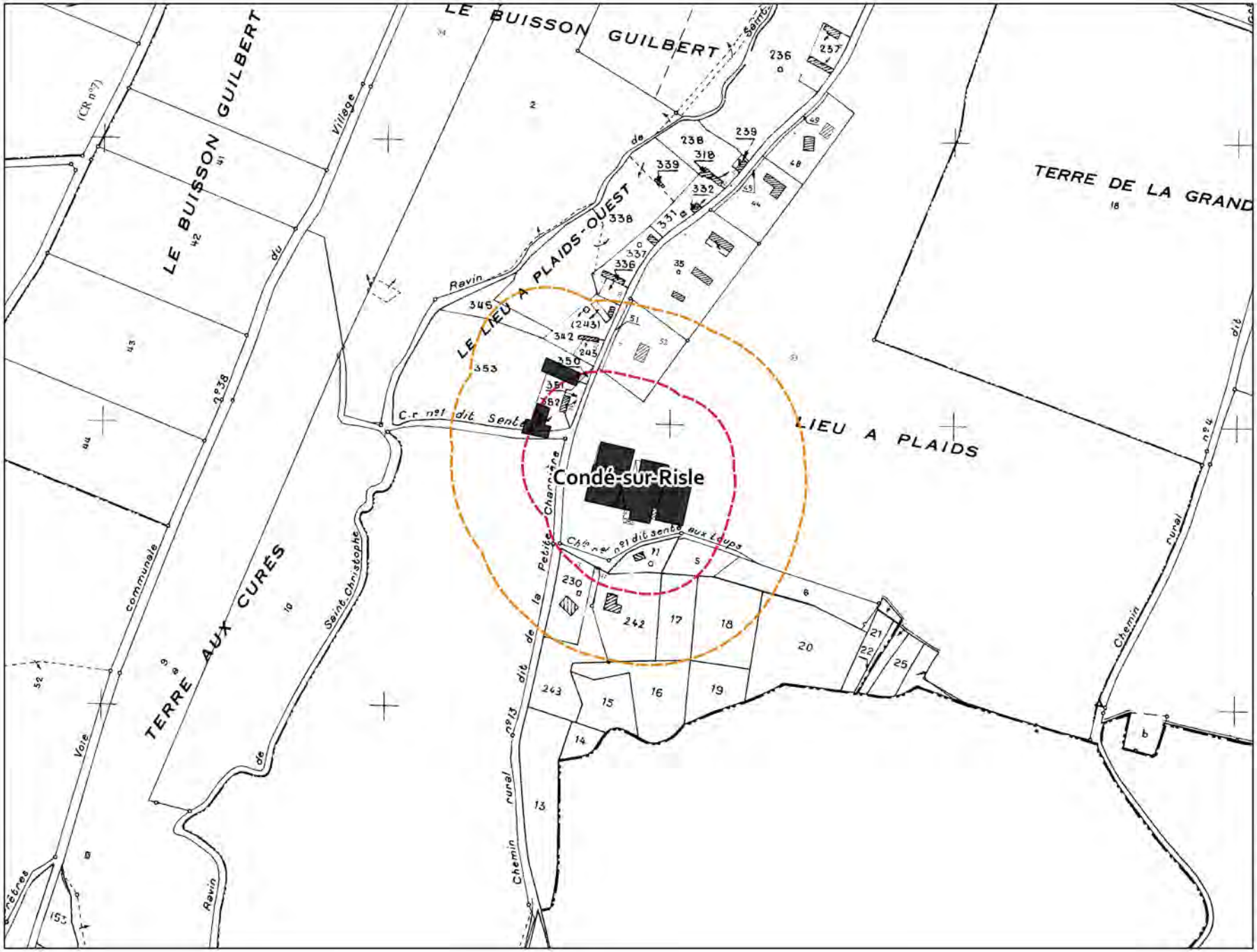

Bâtiments agricoles

Périmètre règlementaire

Périmètre préconisé

0 25 50 m

N

Les informations cadastrales hors périmètre de la CCPAVR sont susceptibles d'être incomplètes.

Commune de Condé-sur-Risle

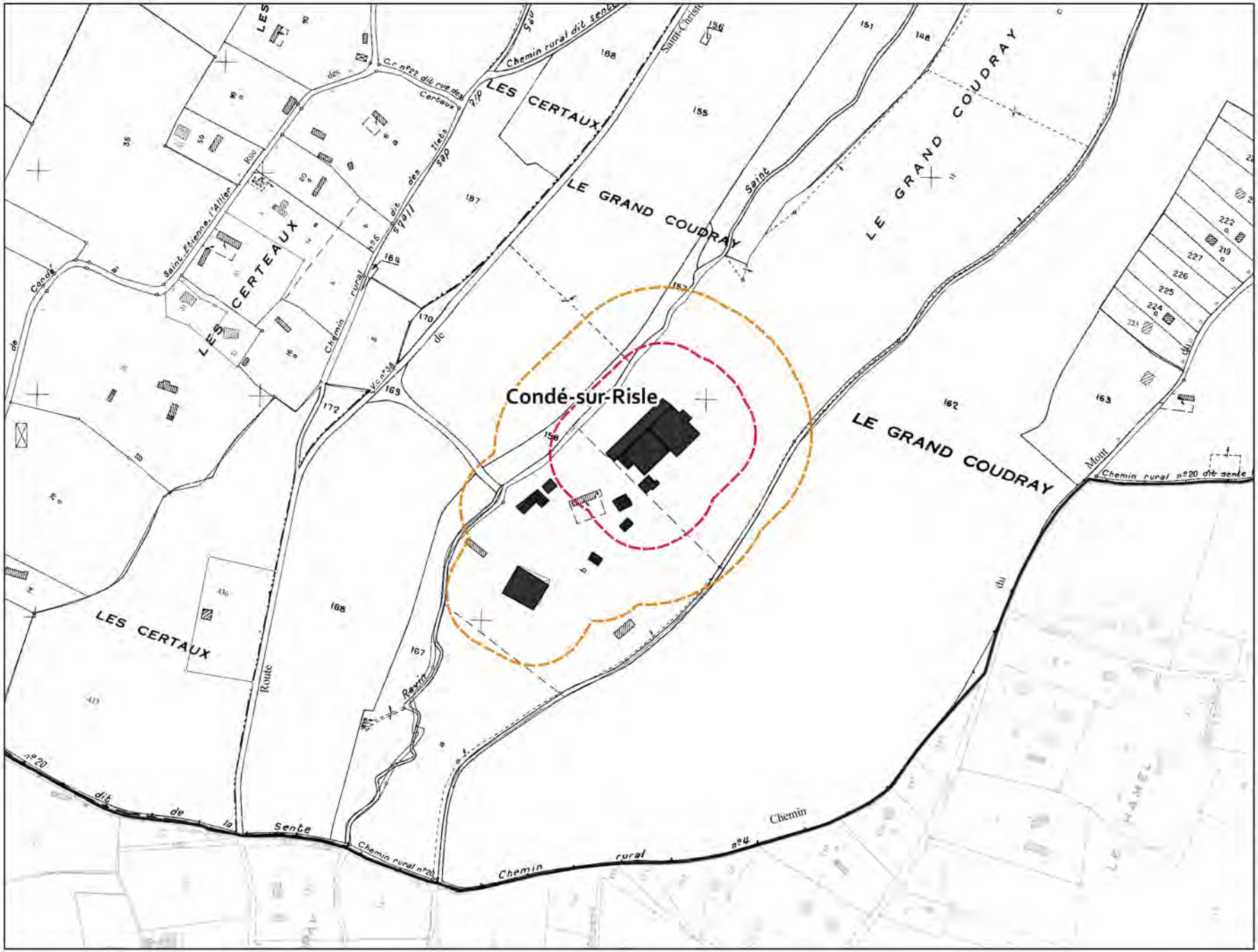

Bâtiments agricoles

Périmètre règlementaire

Périmètre préconisé

0 25 50 m

N

Les informations cadastrales hors périmètre de la CCPAVR sont susceptibles d'être incomplètes.

Commune de Corneville-sur-Risle

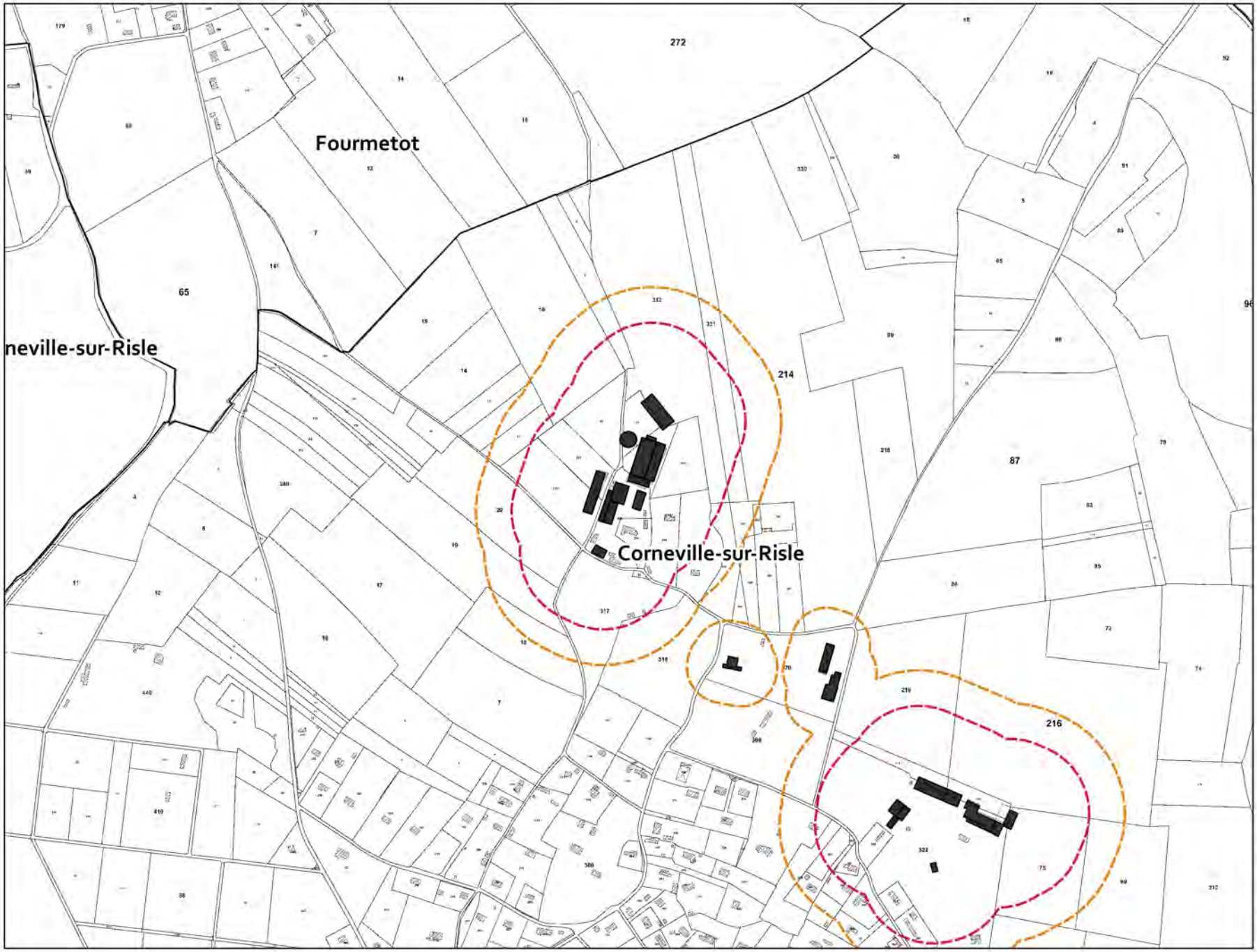

Bâtiments agricoles

Périmètre règlementaire

Périmètre préconisé

0 2550 m

N

Les informations cadastrales hors périmètre de la CCPAVR sont susceptibles d'être incomplètes.

Commune de Corneville-sur-Risle

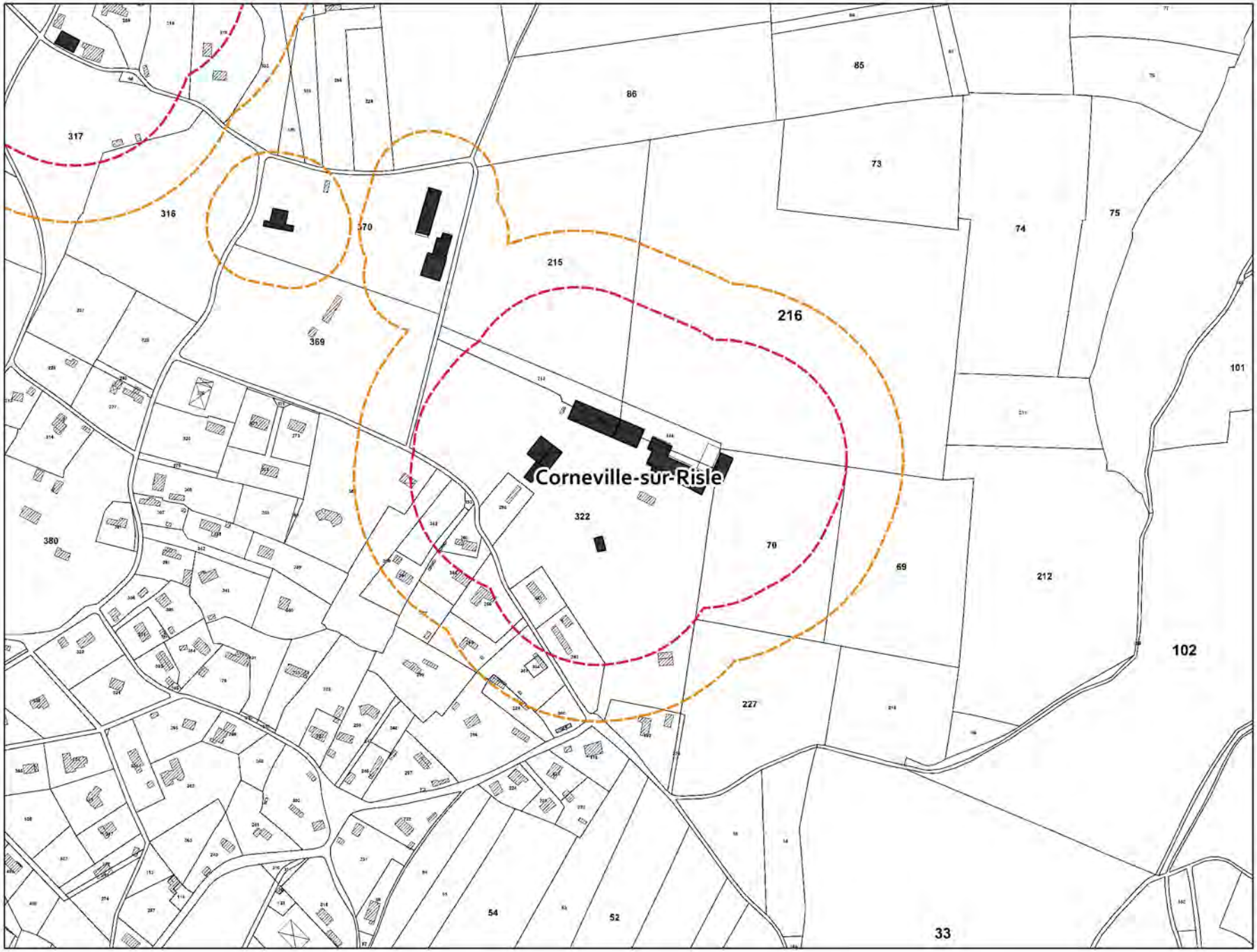

Bâtiments agricoles

Périmètre règlementaire

Périmètre préconisé

0 25 50 m

N

Les informations cadastrales hors périmètre de la CCPAVR sont susceptibles d'être incomplètes.

Commune de Corneville-sur-Risle

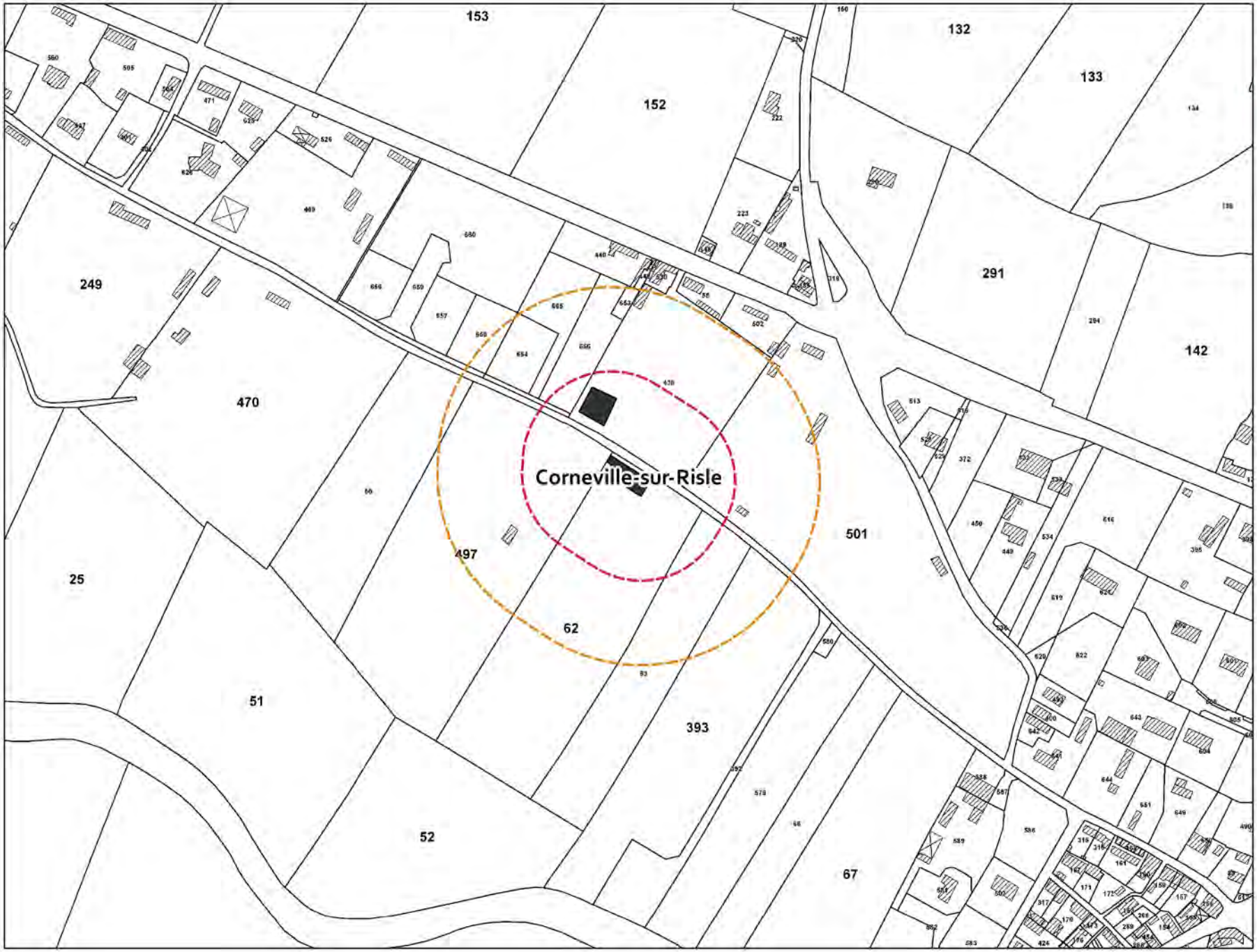

Bâtiments agricoles

Périmètre règlementaire

Périmètre préconisé

0 25 50 m

N

Les informations cadastrales hors périmètre de la CCPAVR sont susceptibles d'être incomplètes.

Commune de Corneville-sur-Risle

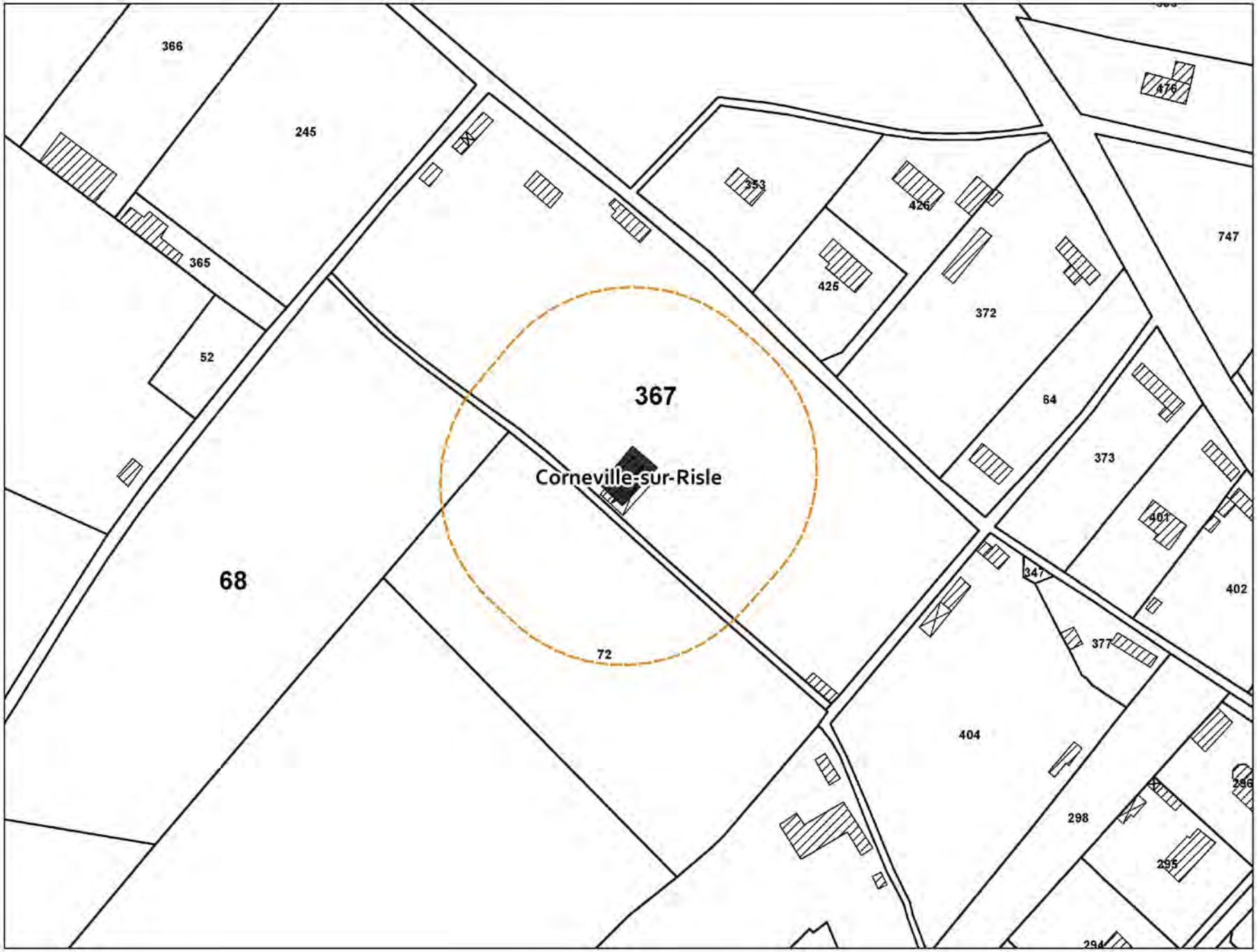

Bâtiments agricoles

Périmètre règlementaire

Périmètre préconisé

0 25 50 m

N

Les informations cadastrales hors périmètre de la CCPAVR sont susceptibles d'être incomplètes.

Commune de Corneville-sur-Risle

Bâtiments agricoles

Périmètre règlementaire

Périmètre préconisé

0 2550 m

N

Les informations cadastrales hors périmètre de la CCPAVR sont susceptibles d'être incomplètes.

Commune de Corneville-sur-Risle

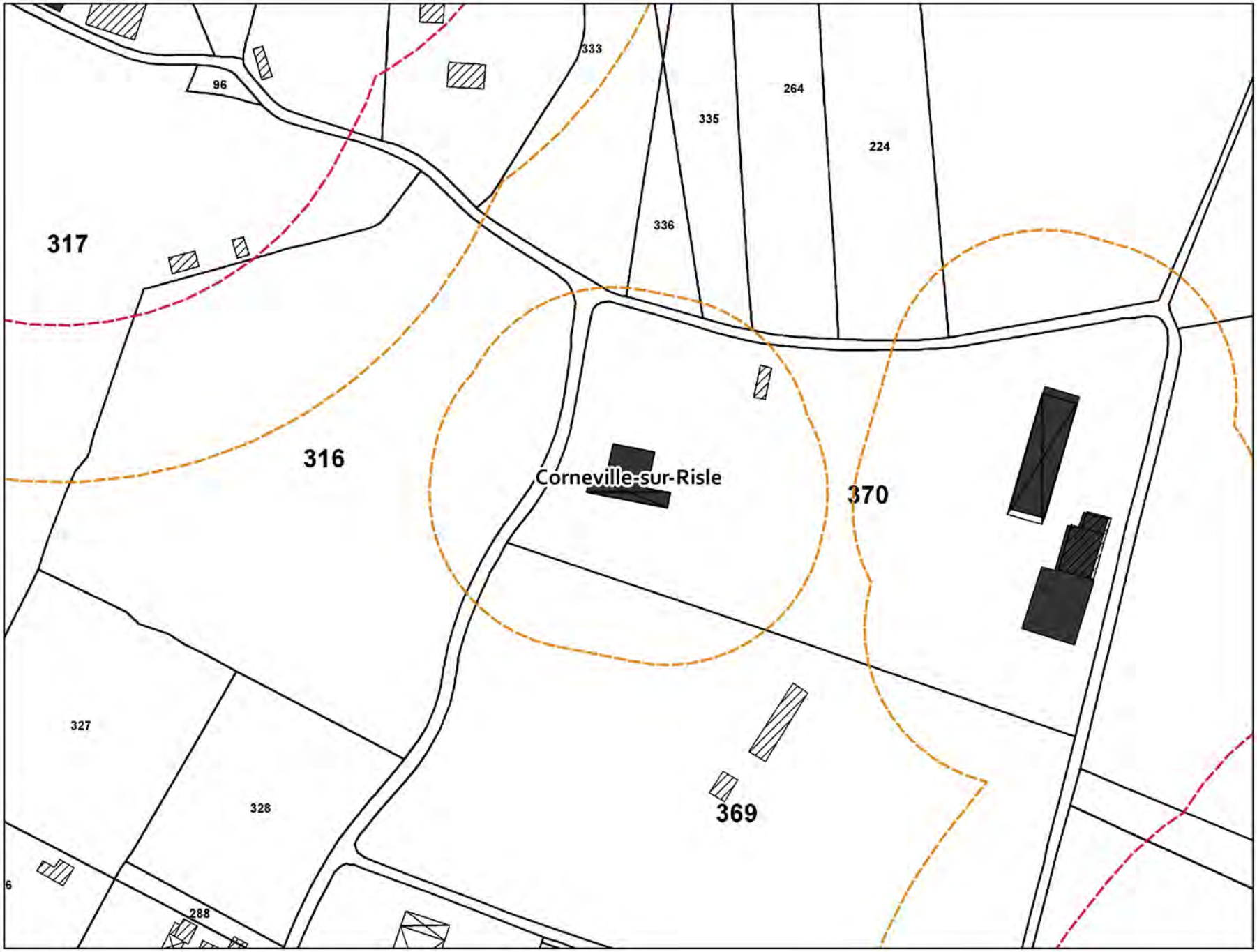

Bâtiments agricoles

Périmètre règlementaire

Périmètre préconisé

0 25 50 m

N

Les informations cadastrales hors périmètre de la CCPAVR sont susceptibles d'être incomplètes.

Commune de Corneville-sur-Risle

Bâtiments agricoles

Périmètre règlementaire

Périmètre préconisé

0 2550 m

N

Les informations cadastrales hors périmètre de la CCPAVR sont susceptibles d'être incomplètes.

Commune de Corneville-sur-Risle

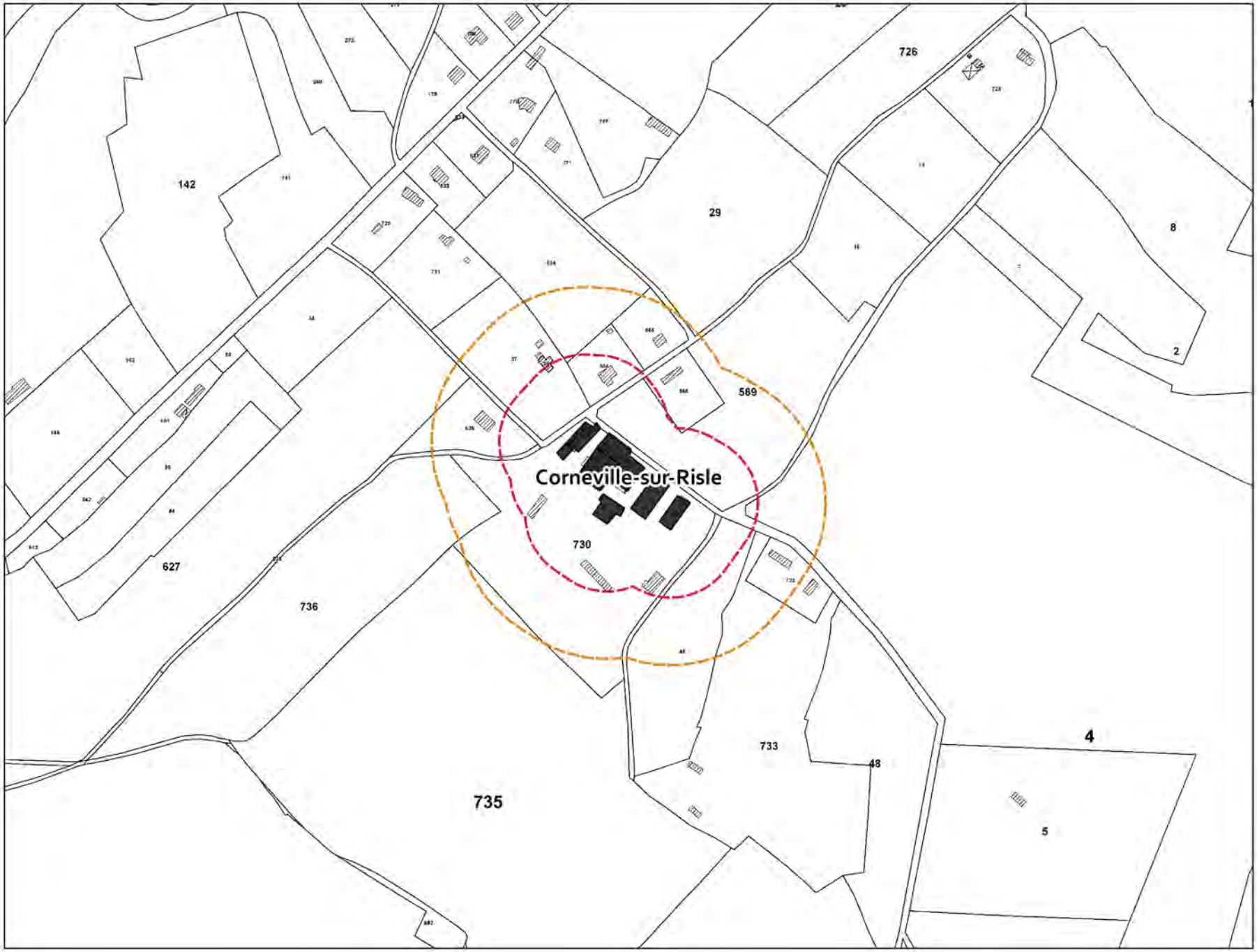

Bâtiments agricoles

Périmètre règlementaire

Périmètre préconisé

0 25 50 m

N

Les informations cadastrales hors périmètre de la CCPAVR sont susceptibles d'être incomplètes.

Commune de Ecaquelon

Bâtiments agricoles

Périmètre règlementaire

Périmètre préconisé

0 25 50 m

N

Les informations cadastrales hors périmètre de la CCPAVR sont susceptibles d'être incomplètes.

Commune de Ecaquelon

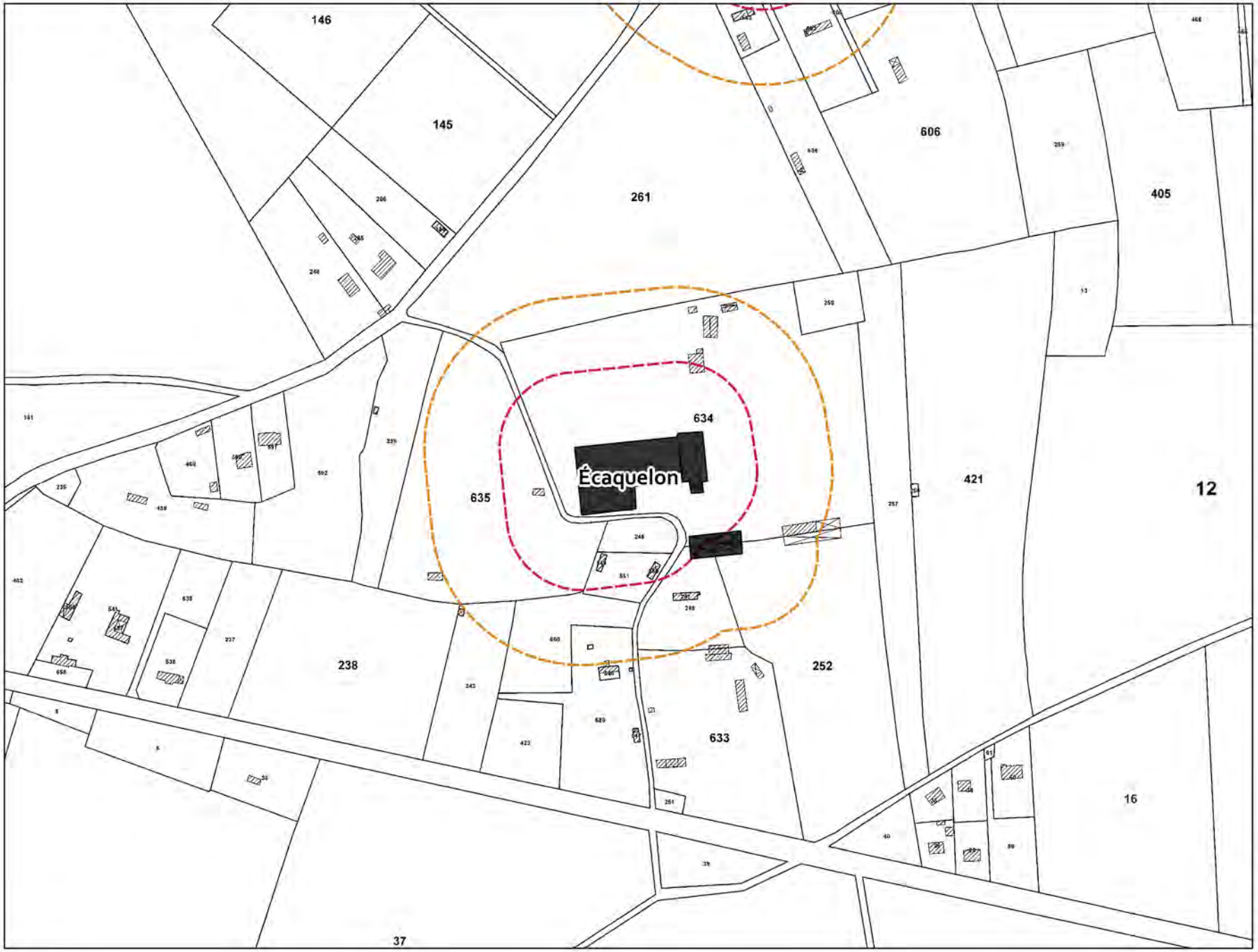

Bâtiments agricoles

Périmètre règlementaire

Périmètre préconisé

0 25 50 m

N

Les informations cadastrales hors périmètre de la CCPAVR sont susceptibles d'être incomplètes.

Commune de Ecaquelon

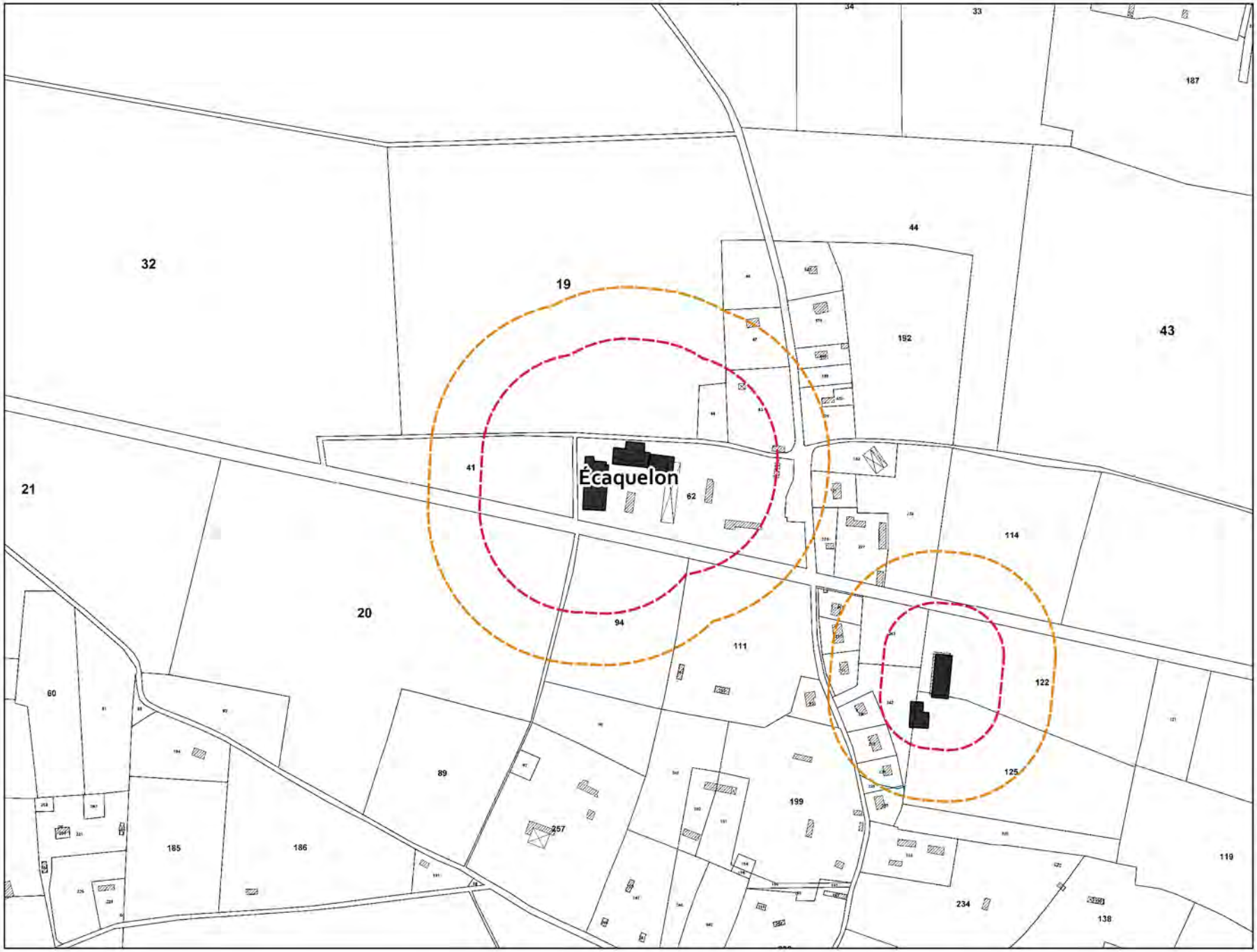

Bâtiments agricoles

Périmètre règlementaire

Périmètre préconisé

0 25 50 m

N

Les informations cadastrales hors périmètre de la CCPAVR sont susceptibles d'être incomplètes.

Commune de Ecaquelon

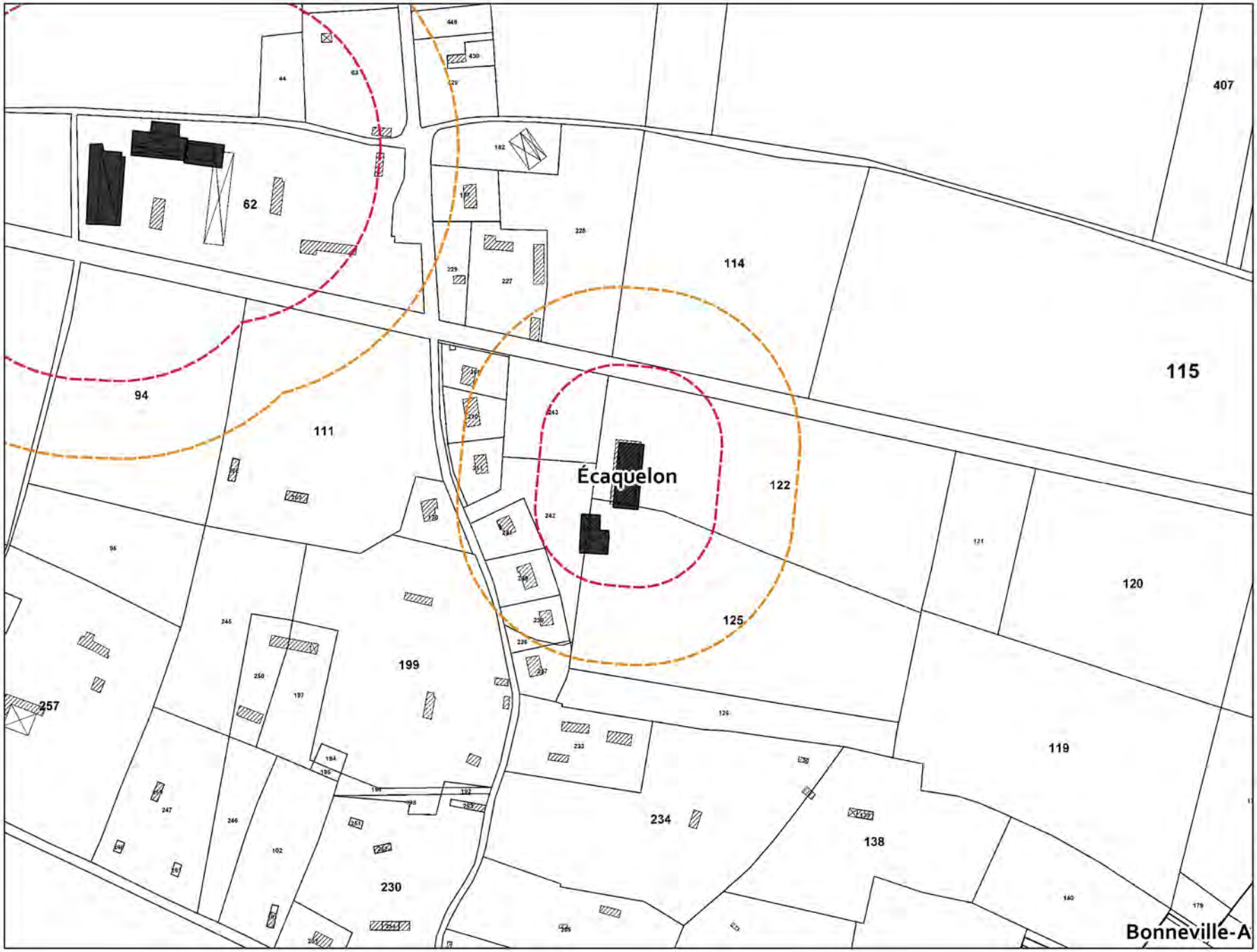

Bâtiments agricoles

Périmètre règlementaire

Périmètre préconisé

0 25 50 m

N

Les informations cadastrales hors périmètre de la CCPAVR sont susceptibles d'être incomplètes.

Commune de Ecaquelon

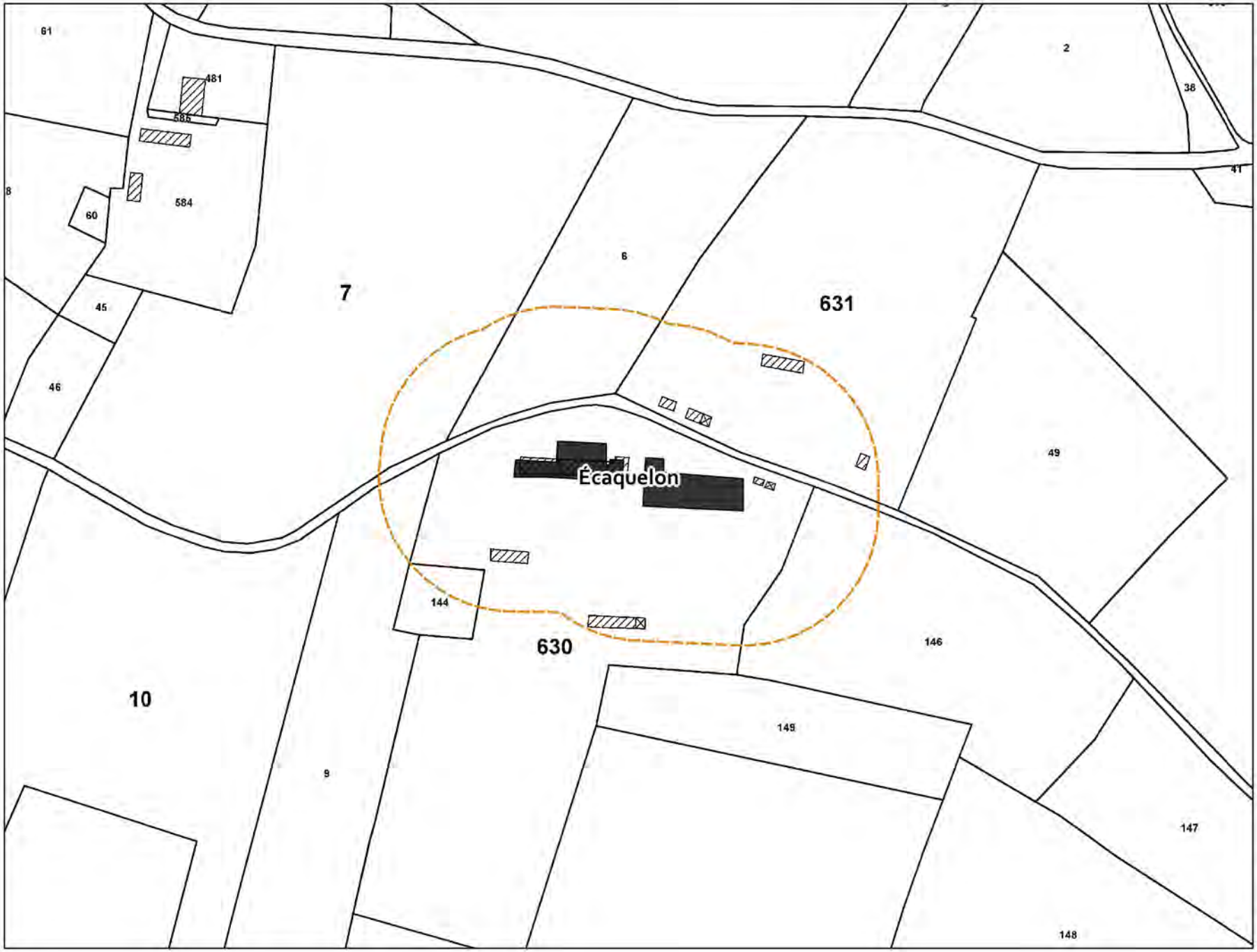

Bâtiments agricoles

Périmètre règlementaire

Périmètre préconisé

0 25 50 m

N

Les informations cadastrales hors périmètre de la CCPAVR sont susceptibles d'être incomplètes.

Commune de Ecaquelon

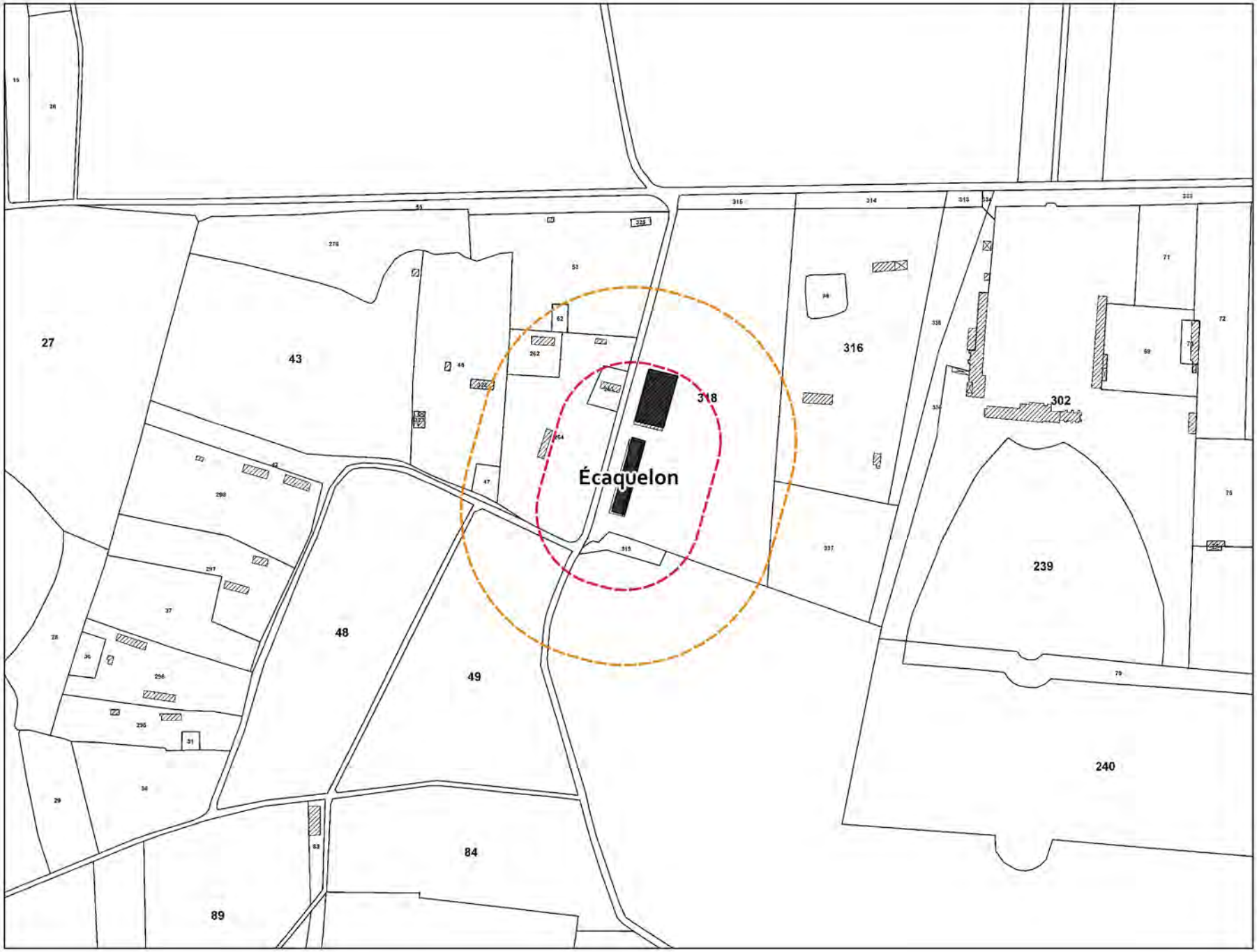

Bâtiments agricoles

Périmètre règlementaire

Périmètre préconisé

0 25 50 m

N

Les informations cadastrales hors périmètre de la CCPAVR sont susceptibles d'être incomplètes.

Commune de Ecaquelon

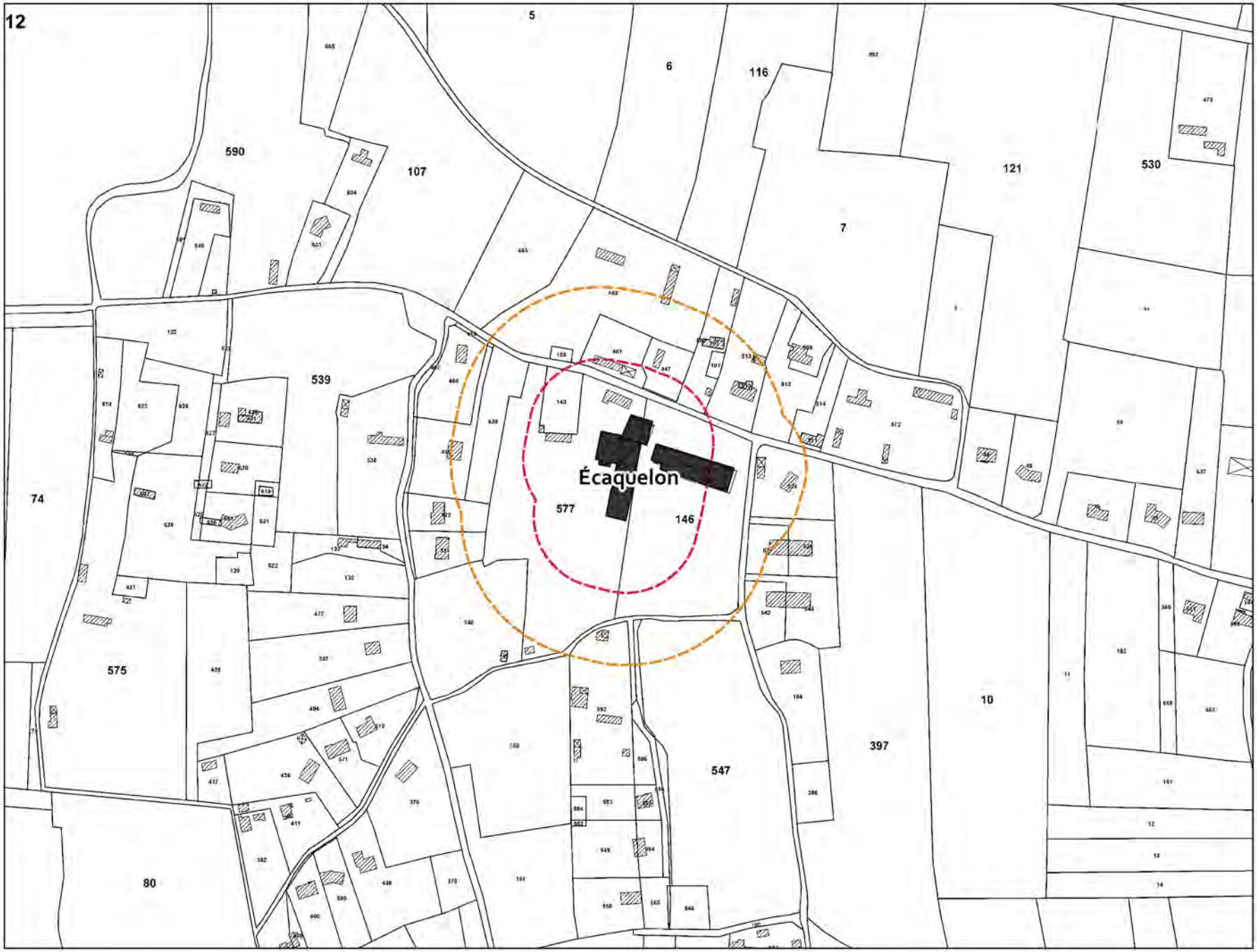

Bâtiments agricoles

Périmètre règlementaire

Périmètre préconisé

0 25 50 m

N

Les informations cadastrales hors périmètre de la CCPAVR sont susceptibles d'être incomplètes.

Commune de Ecaquelon

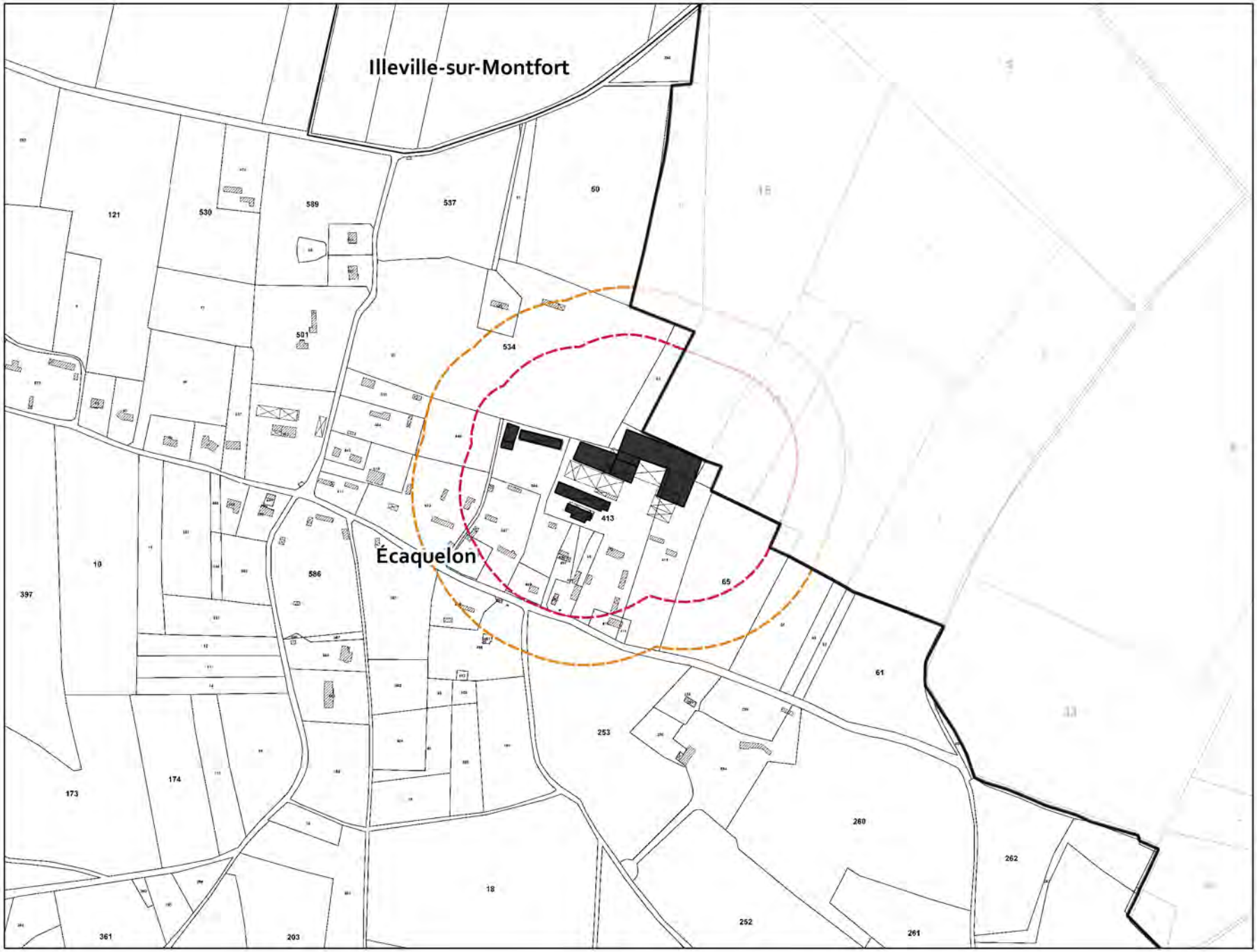

Bâtiments agricoles

Périmètre règlementaire

Périmètre préconisé

0 25 50 m

N

Les informations cadastrales hors périmètre de la CCPAVR sont susceptibles d'être incomplètes.

Commune de Fourmetot

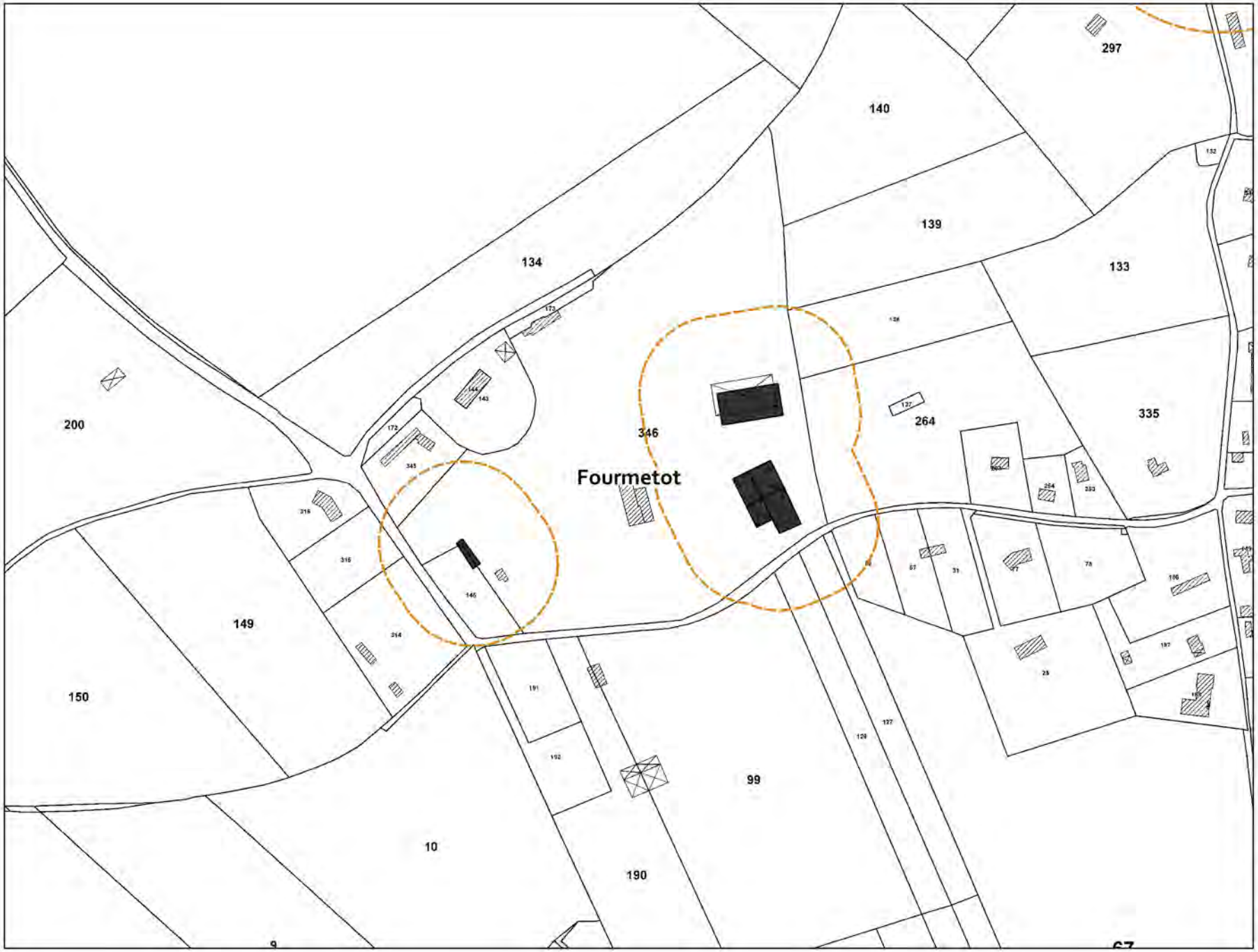

Bâtiments agricoles

Périmètre règlementaire

Périmètre préconisé

0 25 50 m

N

Les informations cadastrales hors périmètre de la CCPAVR sont susceptibles d'être incomplètes.

Commune de Fourmetot

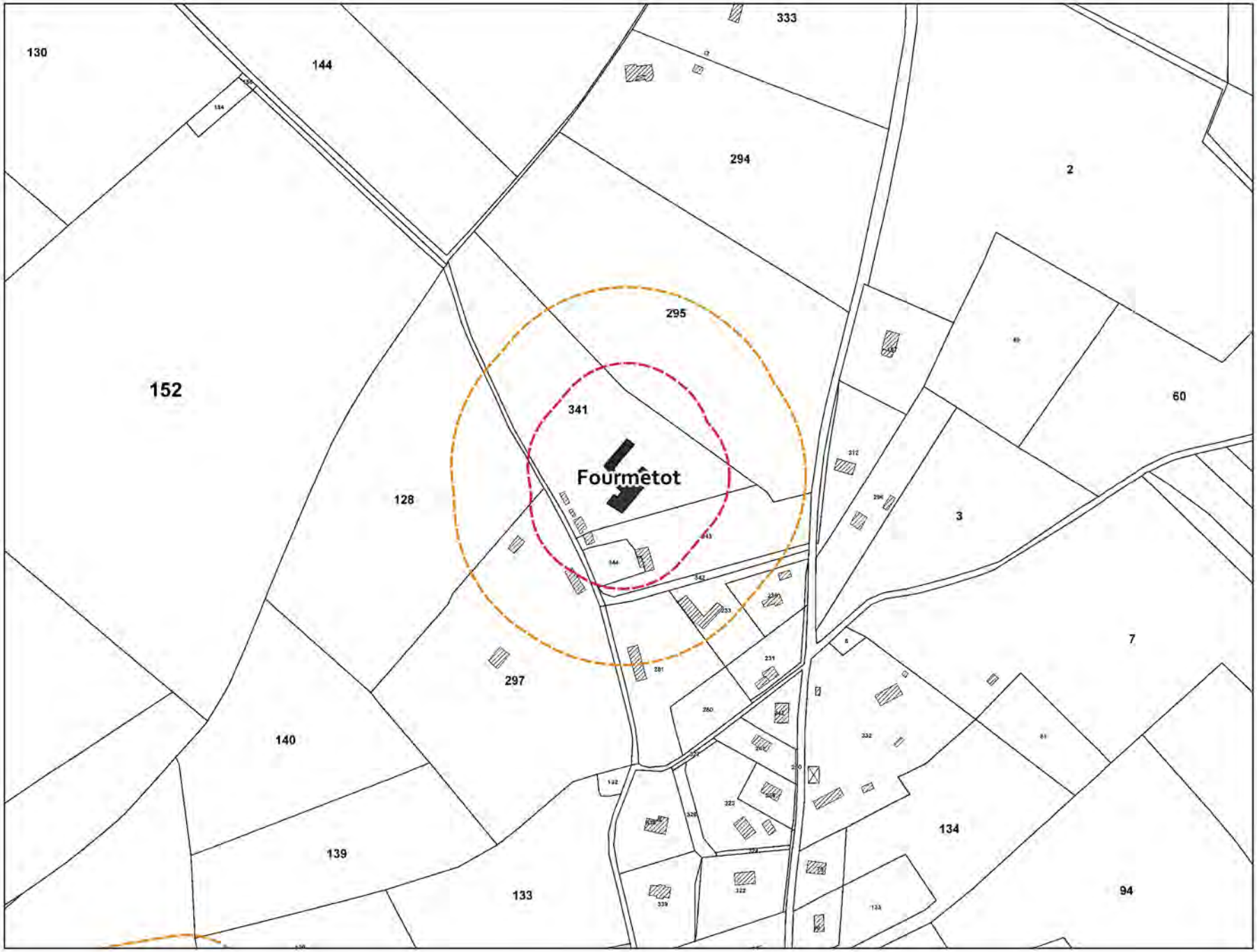

Bâtiments agricoles

Périmètre règlementaire

Périmètre préconisé

0 25 50 m

N

Les informations cadastrales hors périmètre de la CCPAVR sont susceptibles d'être incomplètes.

Commune de Fourmetot

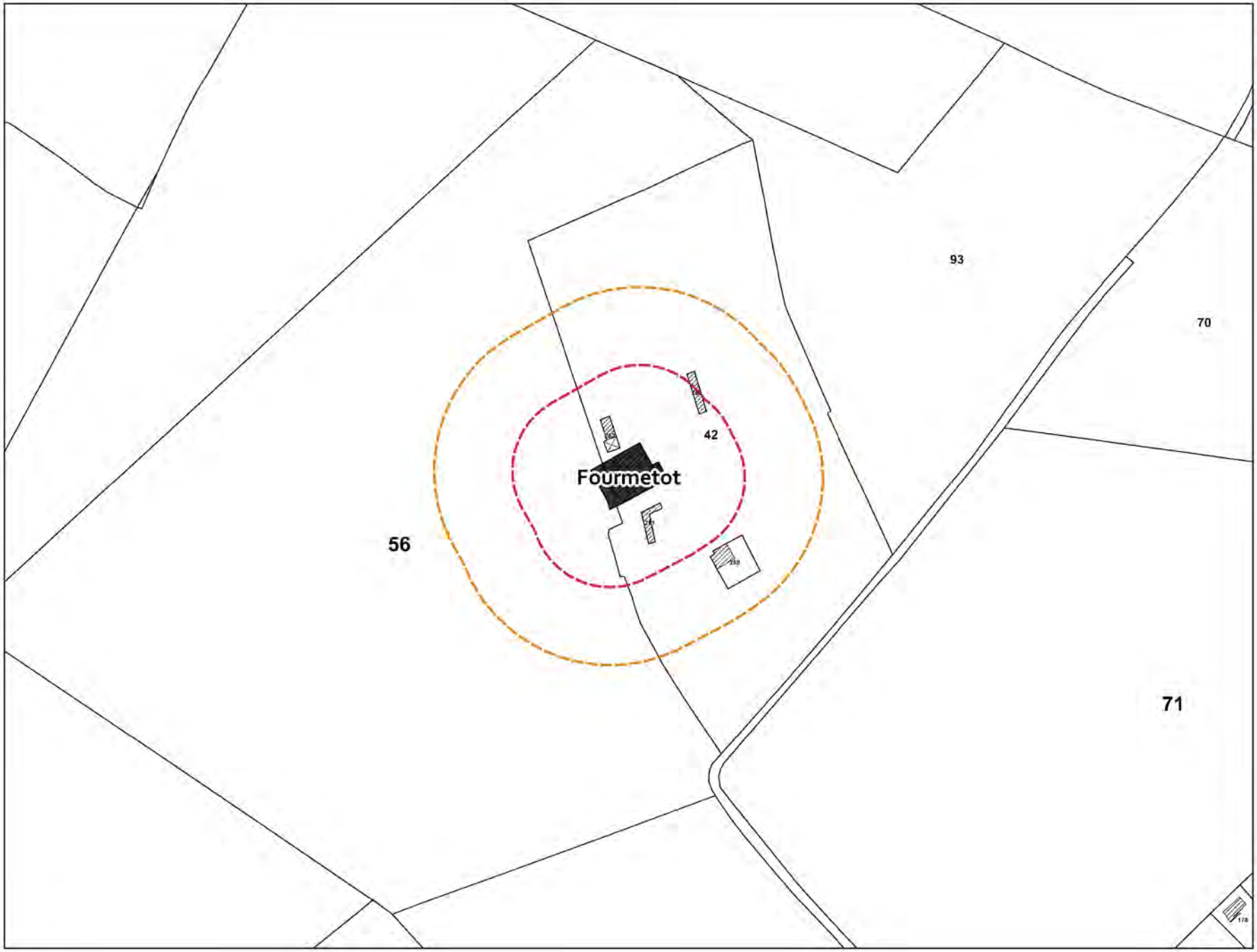

Bâtiments agricoles

Périmètre règlementaire

Périmètre préconisé

0 25 50 m

N

Les informations cadastrales hors périmètre de la CCPAVR sont susceptibles d'être incomplètes.

Commune de Fourmetot

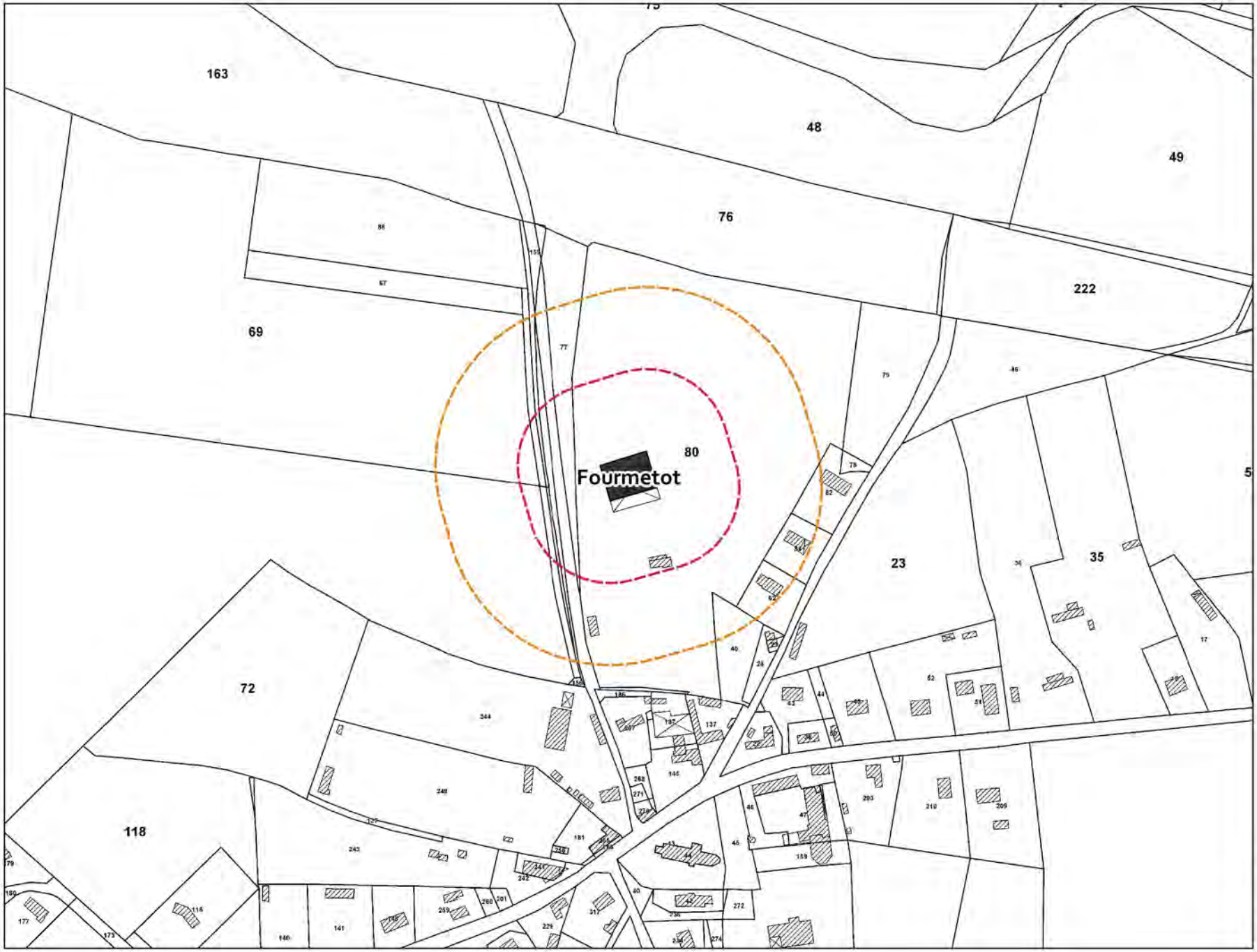

Bâtiments agricoles

Périmètre règlementaire

Périmètre préconisé

0 25 50 m

N

Les informations cadastrales hors périmètre de la CCPAVR sont susceptibles d'être incomplètes.

Commune de Fourmetot

Bâtiments agricoles

Périmètre règlementaire

Périmètre préconisé

0 25 50 m

N

Les informations cadastrales hors périmètre de la CCPAVR sont susceptibles d'être incomplètes.

Commune de Fourmetot

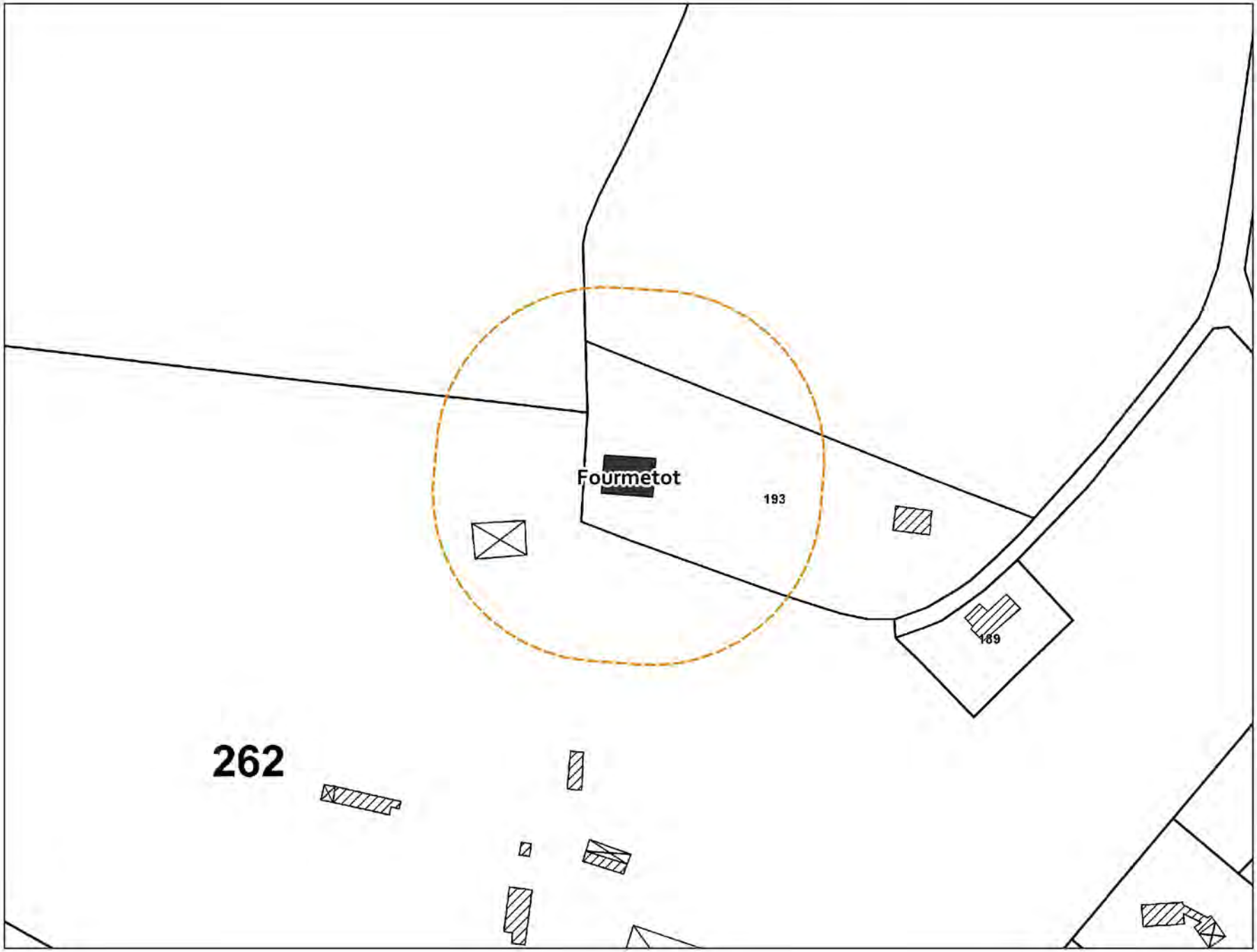

Bâtiments agricoles

Périmètre règlementaire

Périmètre préconisé

0 25 50 m

N

Les informations cadastrales hors périmètre de la CCPAVR sont susceptibles d'être incomplètes.

Commune de Fourmetot

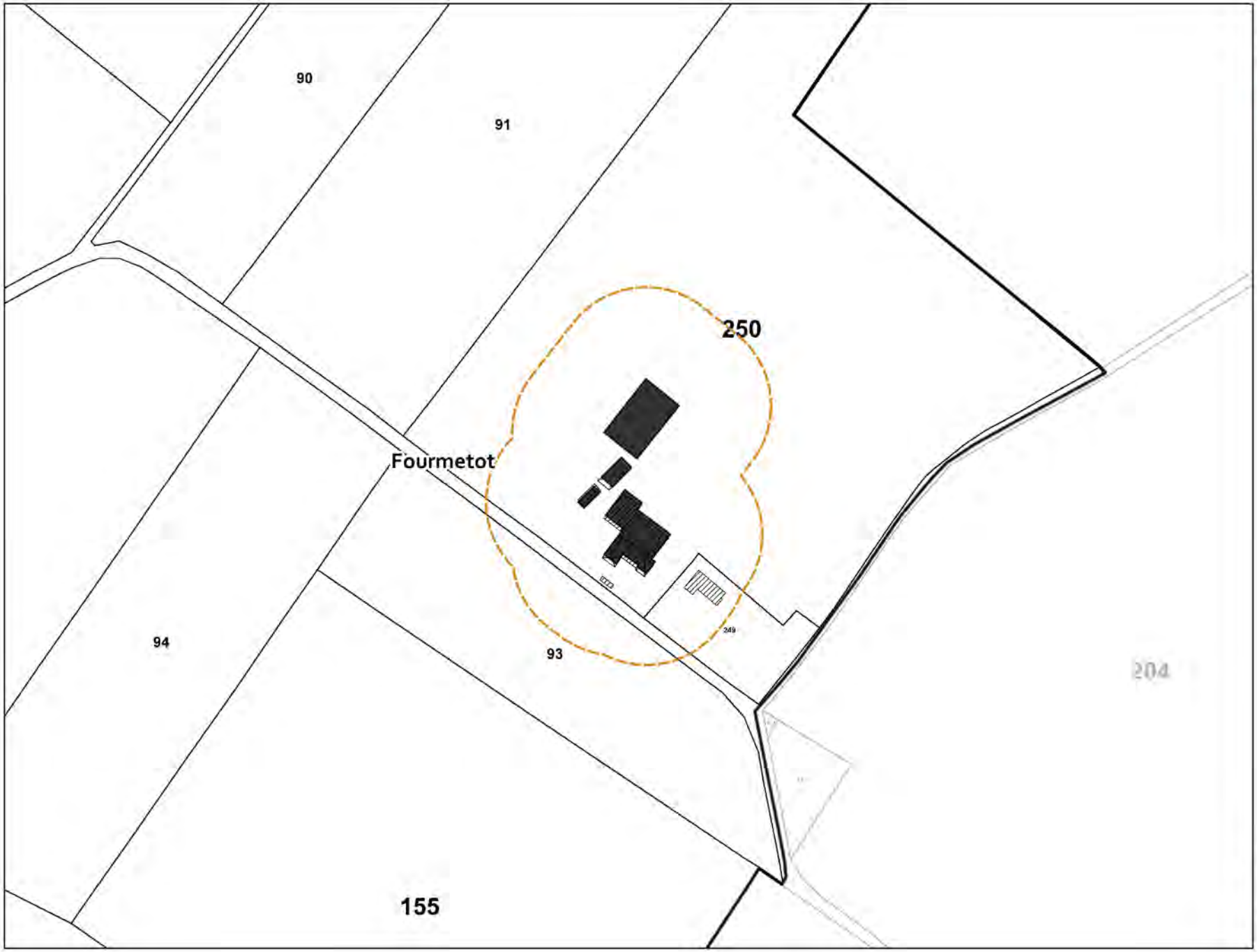

Bâtiments agricoles

Périmètre règlementaire

Périmètre préconisé

0 25 50 m

N

Les informations cadastrales hors périmètre de la CCPAVR sont susceptibles d'être incomplètes.

Commune de Fourmetot

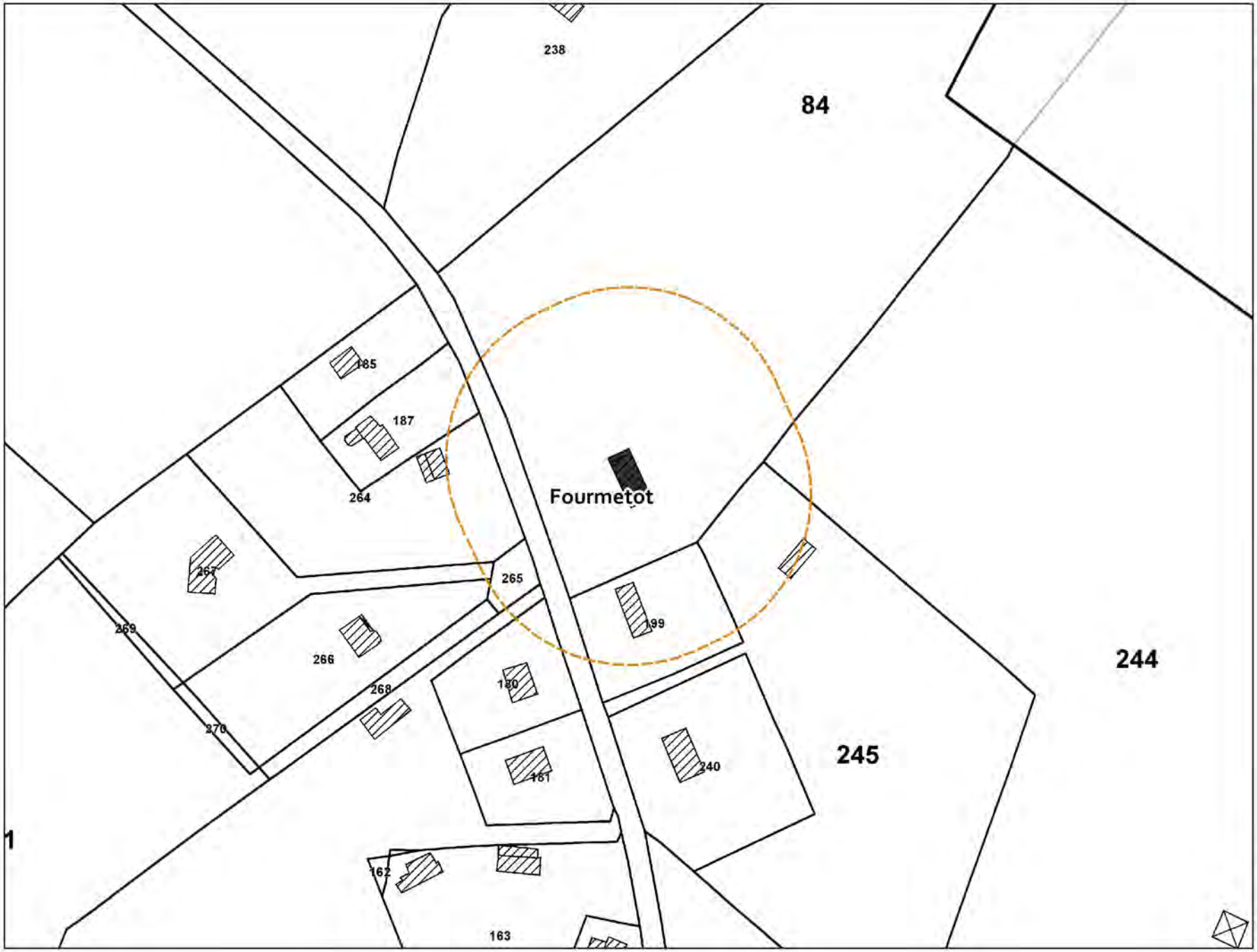

Bâtiments agricoles

Périmètre règlementaire

Périmètre préconisé

0 25 50 m

N

Les informations cadastrales hors périmètre de la CCPAVR sont susceptibles d'être incomplètes.

Commune de Freneuse-sur-Risle

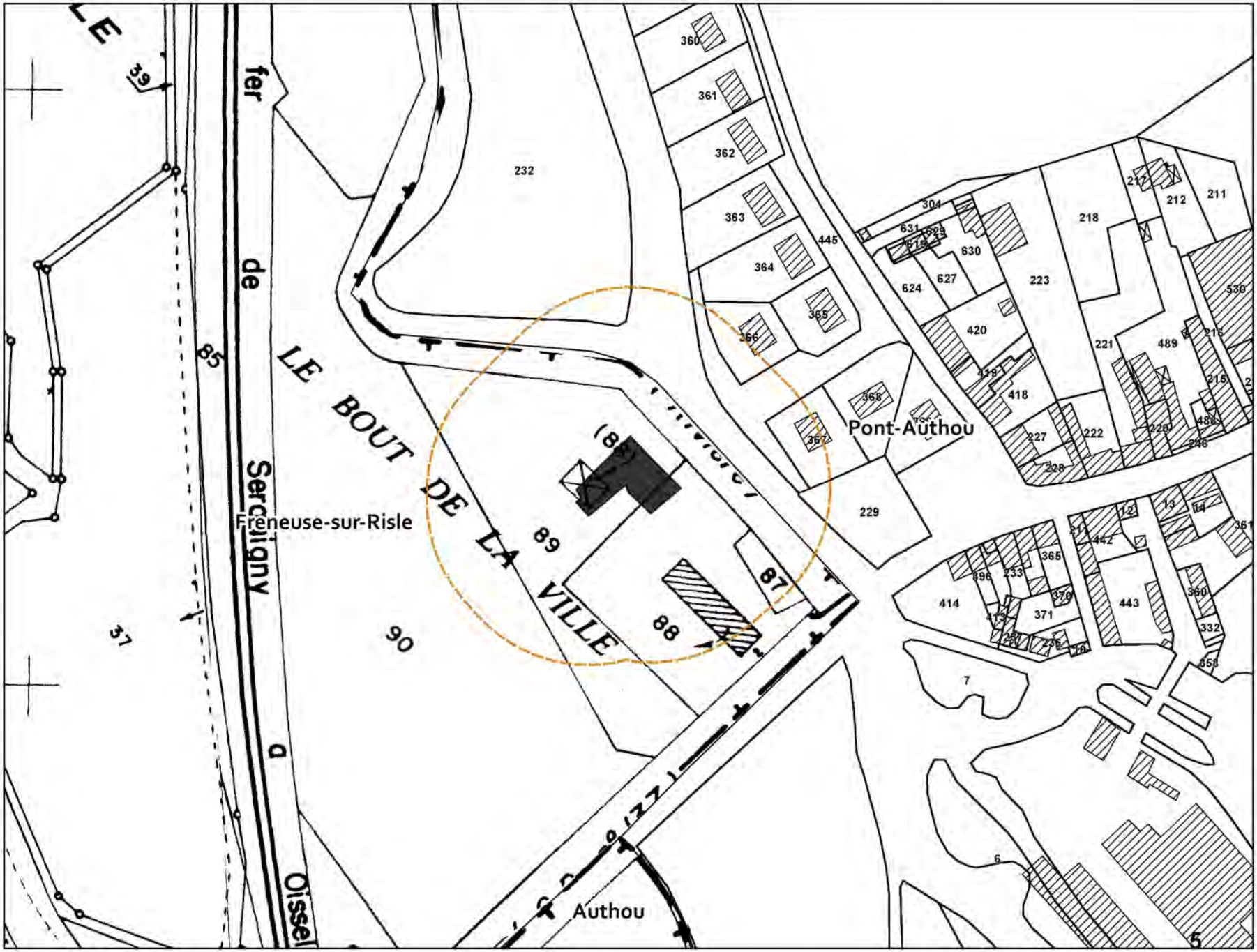

Bâtiments agricoles

Périmètre règlementaire

Périmètre préconisé

0 25 50 m

N

Les informations cadastrales hors périmètre de la CCPAVR sont susceptibles d'être incomplètes.

Commune de Freneuse-sur-Risle

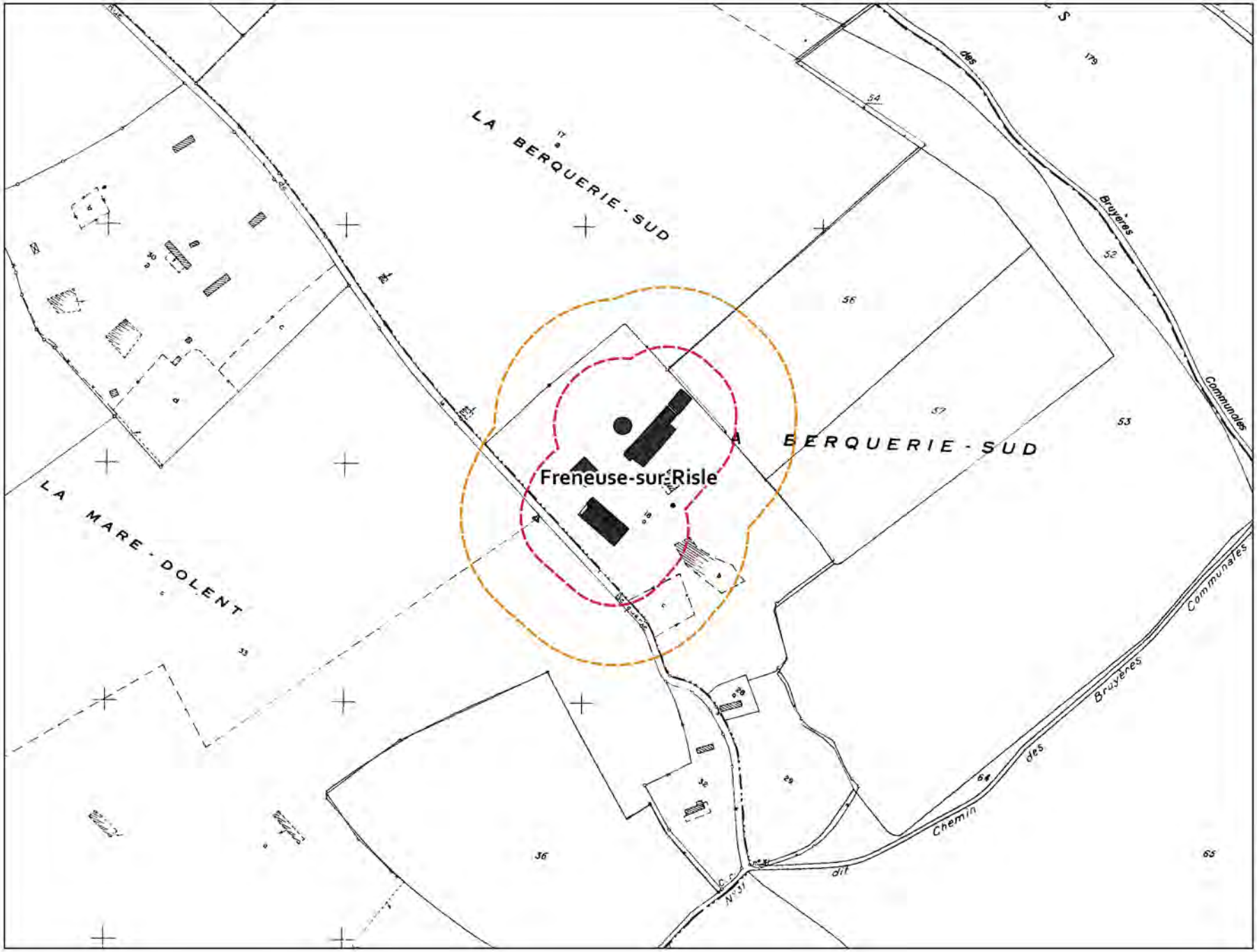

Bâtiments agricoles

Périmètre règlementaire

Périmètre préconisé

0 25 50 m

N

Les informations cadastrales hors périmètre de la CCPAVR sont susceptibles d'être incomplètes.

Commune de Freneuse-sur-Risle

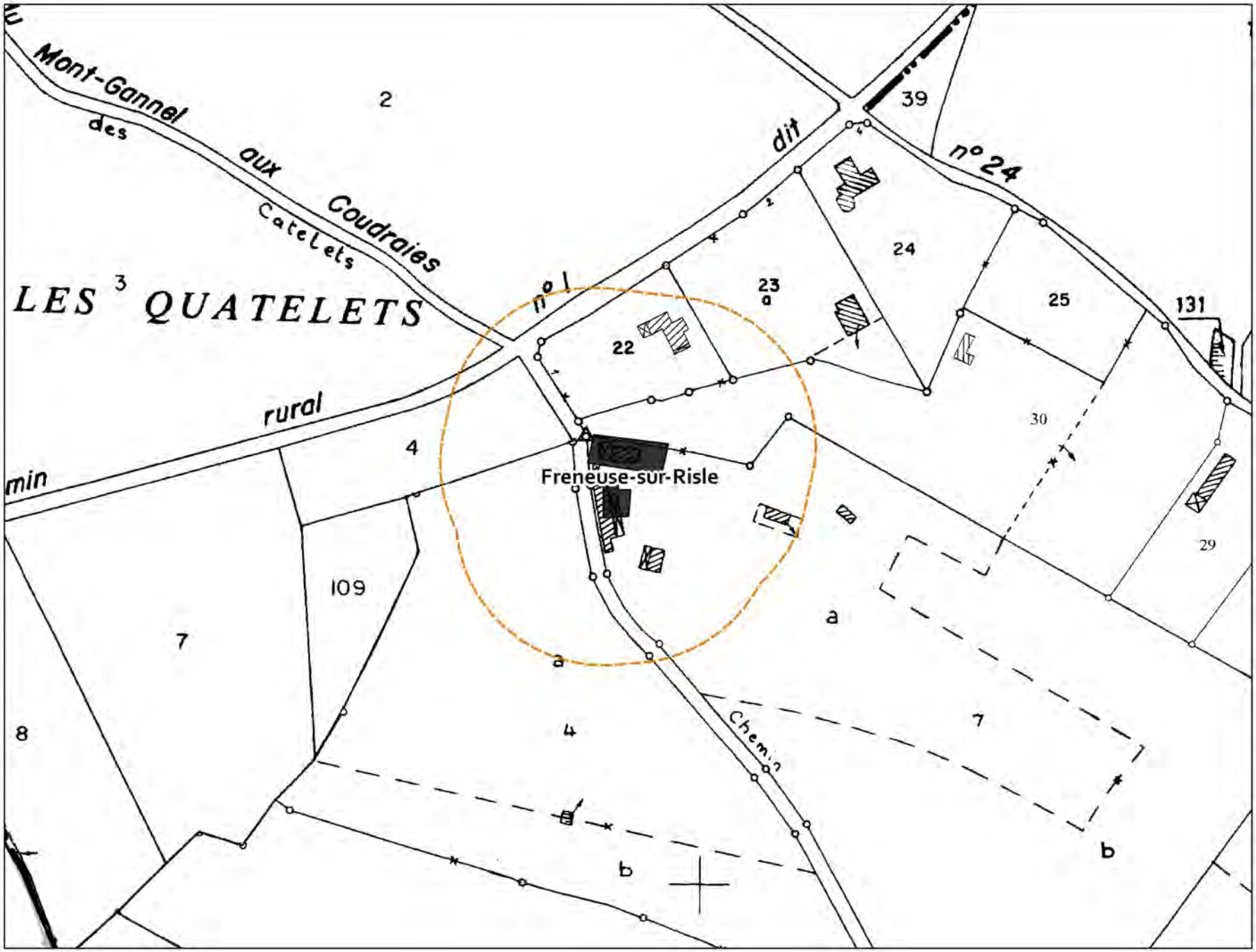

Bâtiments agricoles

Périmètre règlementaire

Périmètre préconisé

0 25 50 m

N

Les informations cadastrales hors périmètre de la CCPAVR sont susceptibles d'être incomplètes.

Commune de Glos-sur-Risle

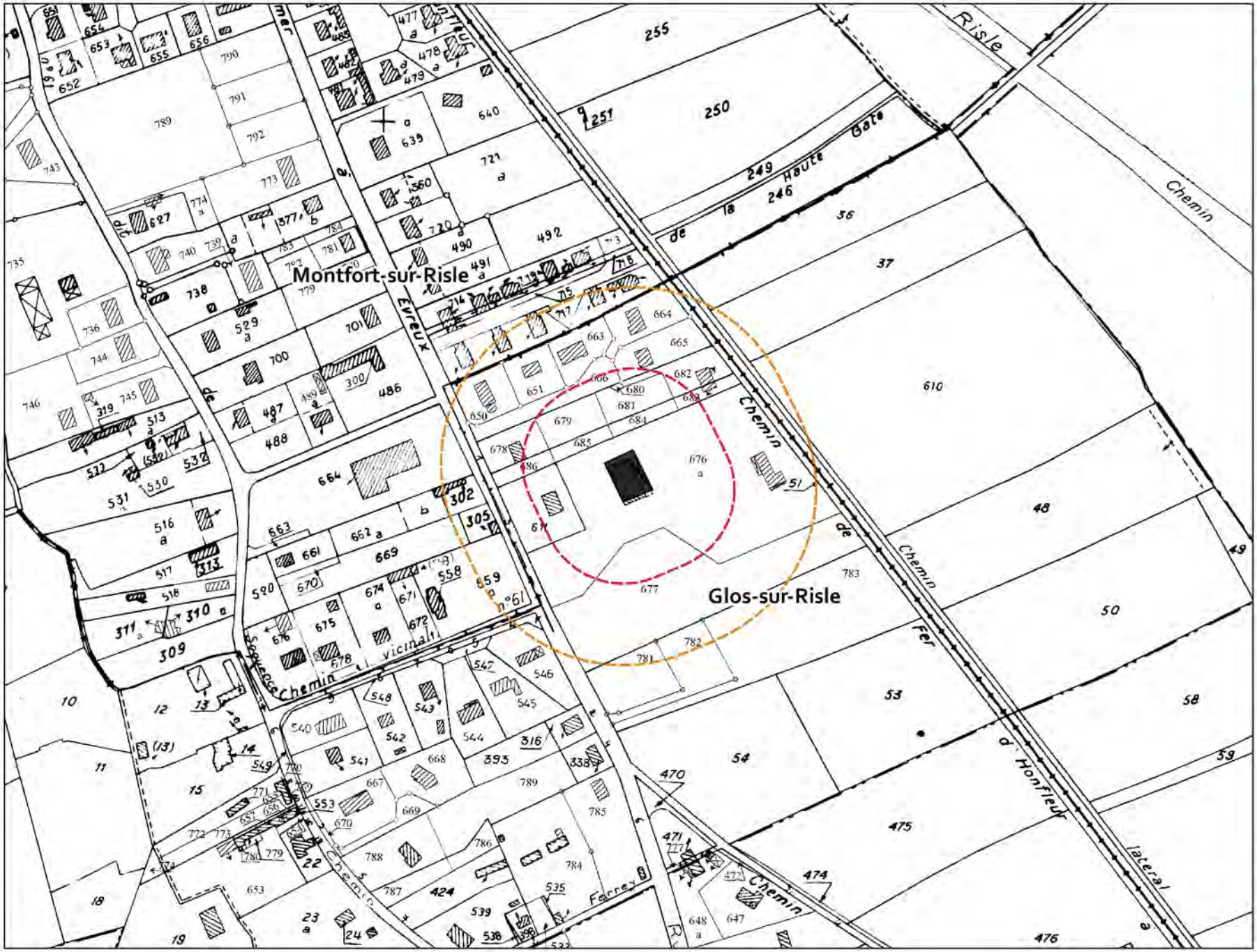
Montfort-sur-Risle
Glos-sur-Risle
Evreux
Chemin
Haute
Gate
Chemin de Fer d'Honfleur
Chemin vicinal n°61
Chemin
Ferrey
Chemin
Chemin
Chemin
Risle
Chemin
Chemin
Chemin

Commune de Illeville-sur-Montfort

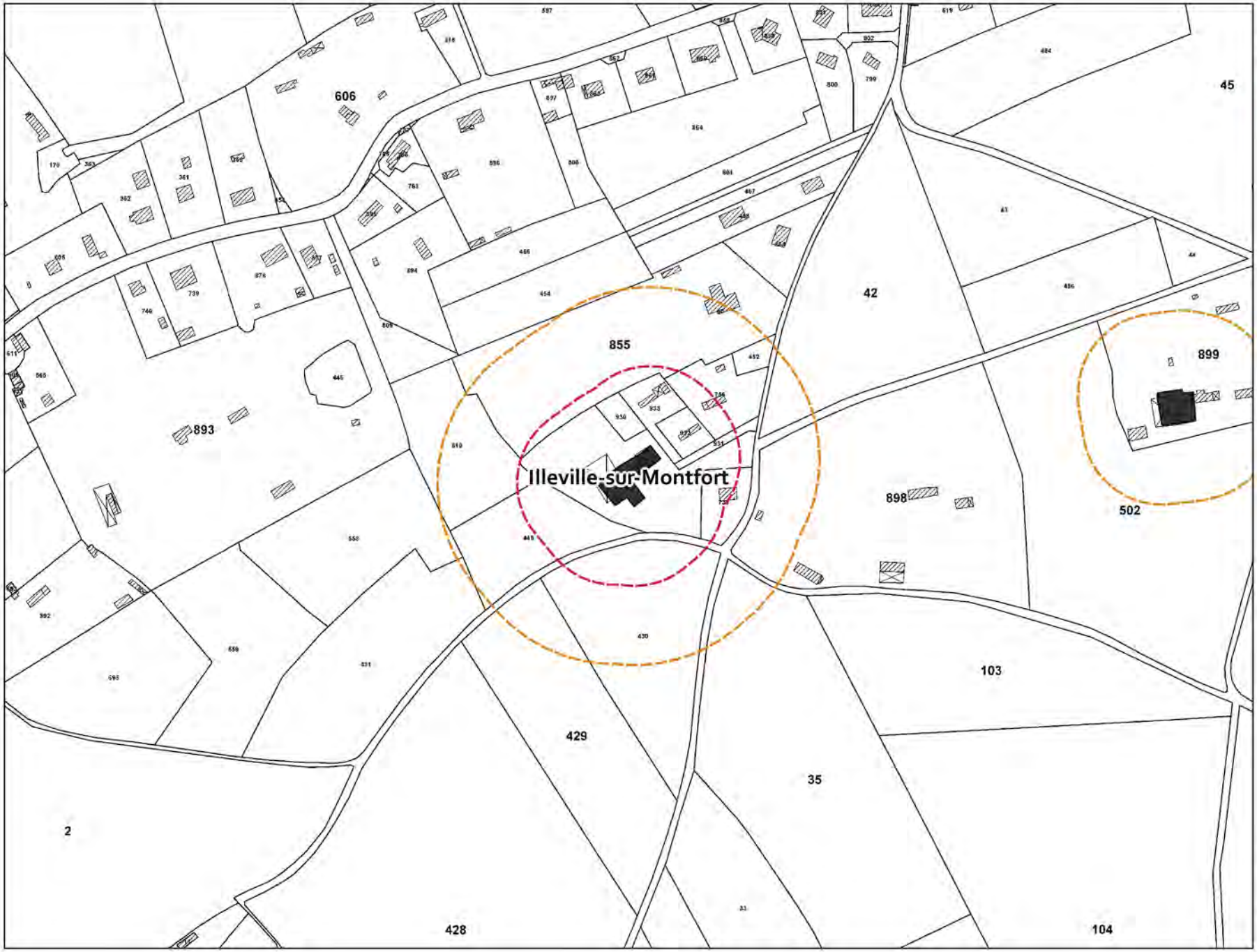

Bâtiments agricoles

Périmètre règlementaire

Périmètre préconisé

0 25 50 m

N

Les informations cadastrales hors périmètre de la CCPAVR sont susceptibles d'être incomplètes.

Commune de Illeville-sur-Montfort

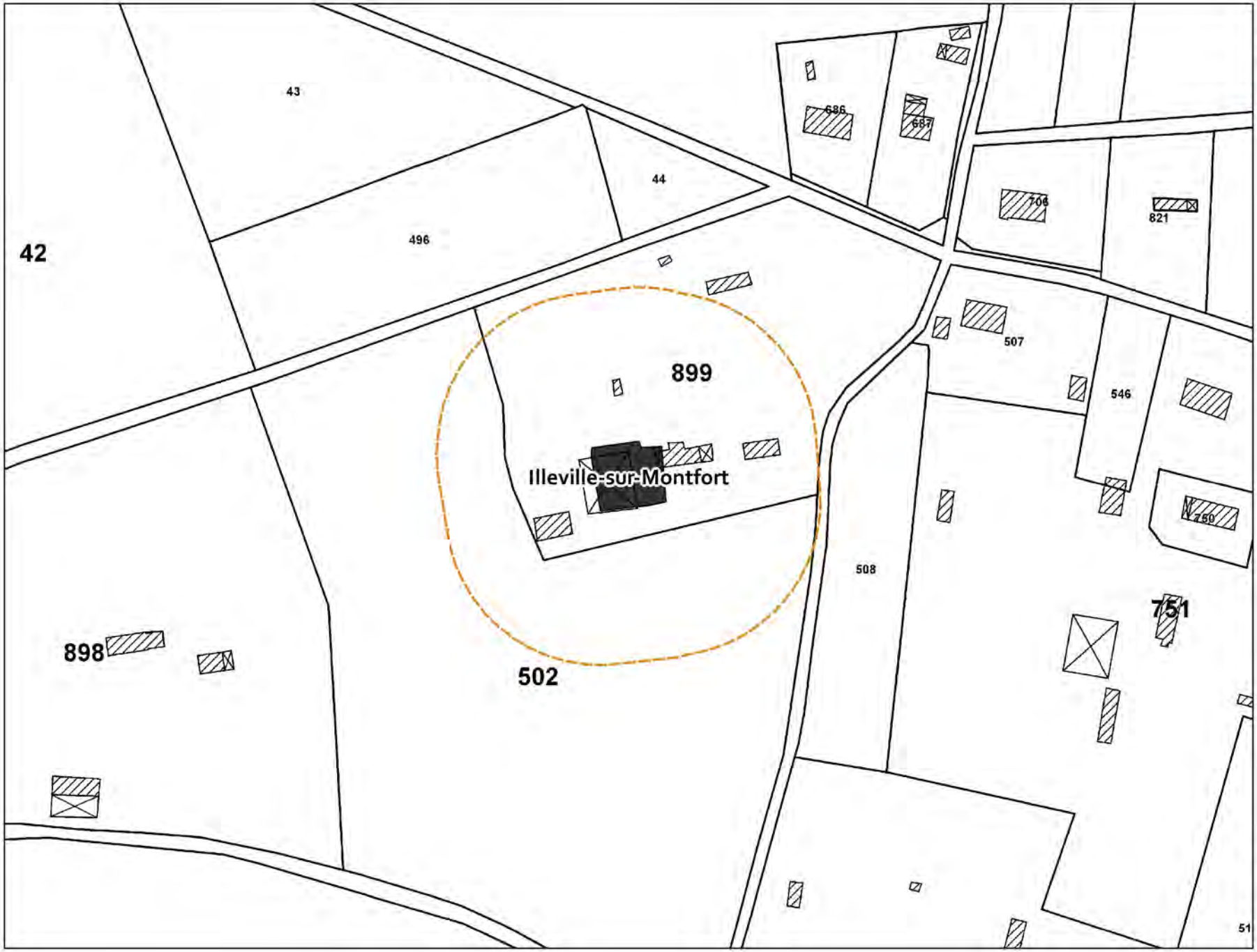

Bâtiments agricoles

Périmètre règlementaire

Périmètre préconisé

0 25 50 m

N

Les informations cadastrales hors périmètre de la CCPAVR sont susceptibles d'être incomplètes.

Commune de Illeville-sur-Montfort

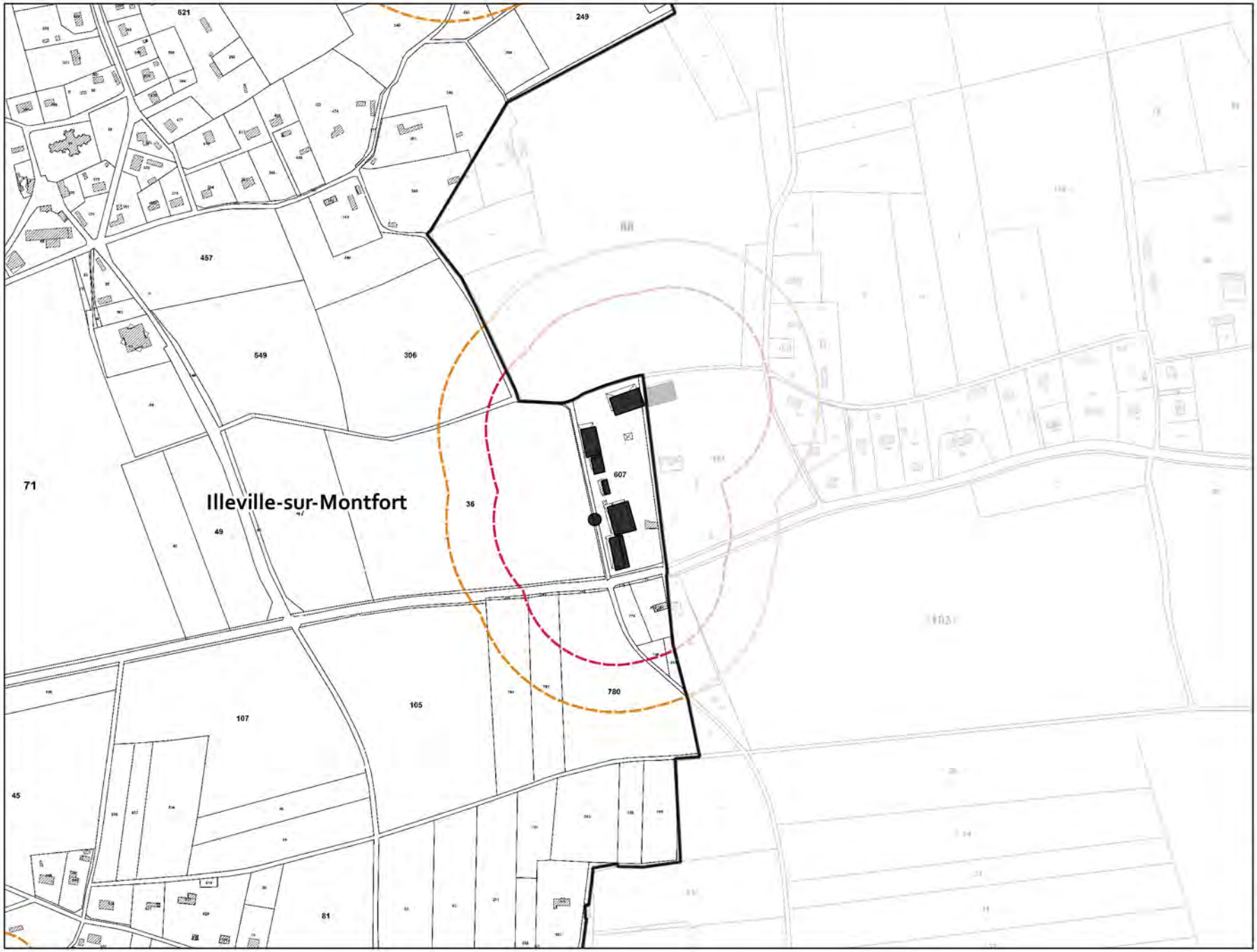

Bâtiments agricoles

Périmètre règlementaire

Périmètre préconisé

0 25 50 m

N

Les informations cadastrales hors périmètre de la CCPAVR sont susceptibles d'être incomplètes.

Commune de Illeville-sur-Montfort

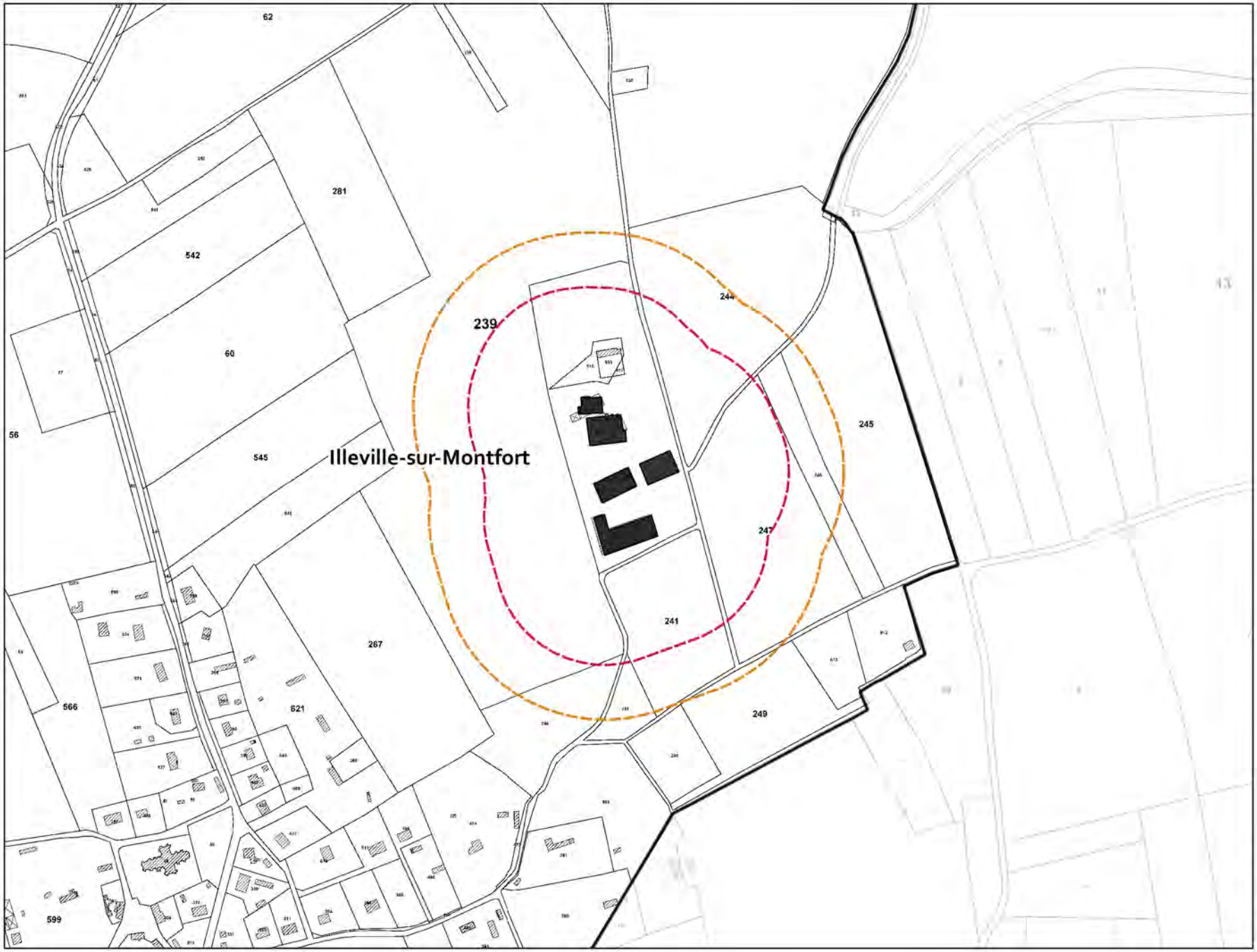

Bâtiments agricoles

Périmètre règlementaire

Périmètre préconisé

0 25 50 m

N

Les informations cadastrales hors périmètre de la CCPAVR sont susceptibles d'être incomplètes.

Commune de Illeville-sur-Montfort

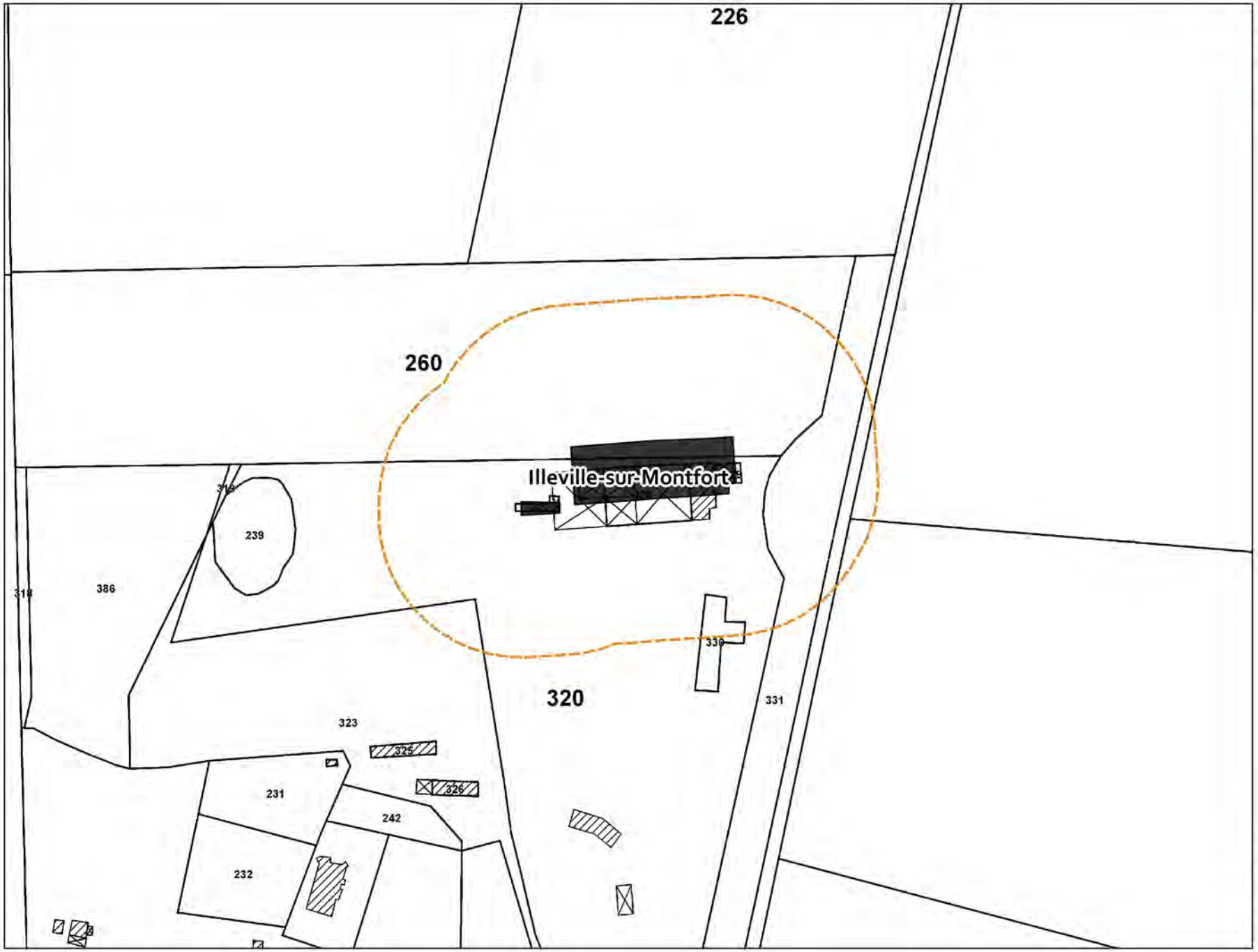

Bâtiments agricoles

Périmètre règlementaire

Périmètre préconisé

0 25 50 m

N

Les informations cadastrales hors périmètre de la CCPAVR sont susceptibles d'être incomplètes.

Commune de Illeville-sur-Montfort

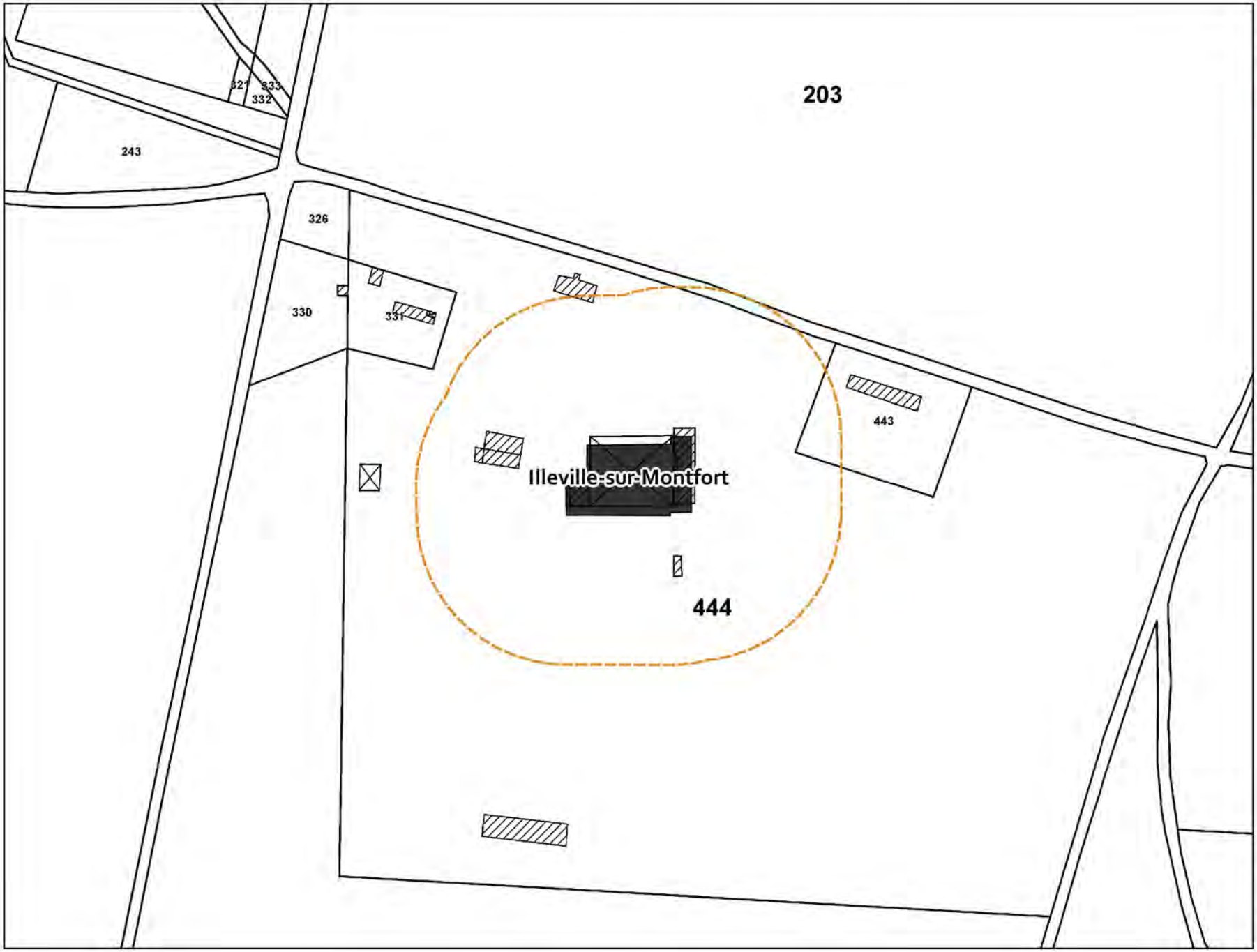

Bâtiments agricoles

Périmètre règlementaire

Périmètre préconisé

0 25 50 m

N

Les informations cadastrales hors périmètre de la CCPAVR sont susceptibles d'être incomplètes.

Commune de Illeville-sur-Montfort

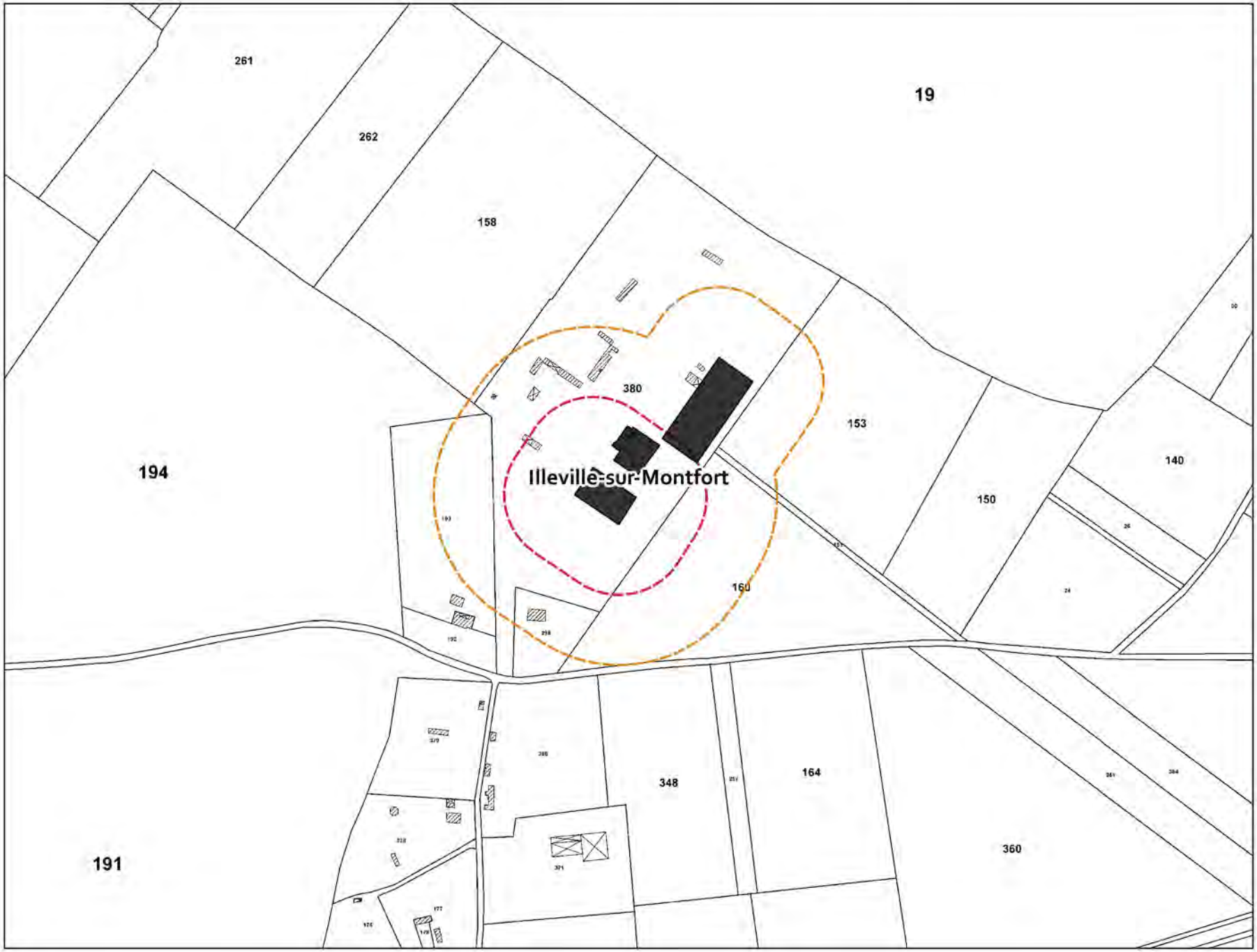

Bâtiments agricoles

Périmètre règlementaire

Périmètre préconisé

0 25 50 m

N

Les informations cadastrales hors périmètre de la CCPAVR sont susceptibles d'être incomplètes.

Commune de Illeville-sur-Montfort

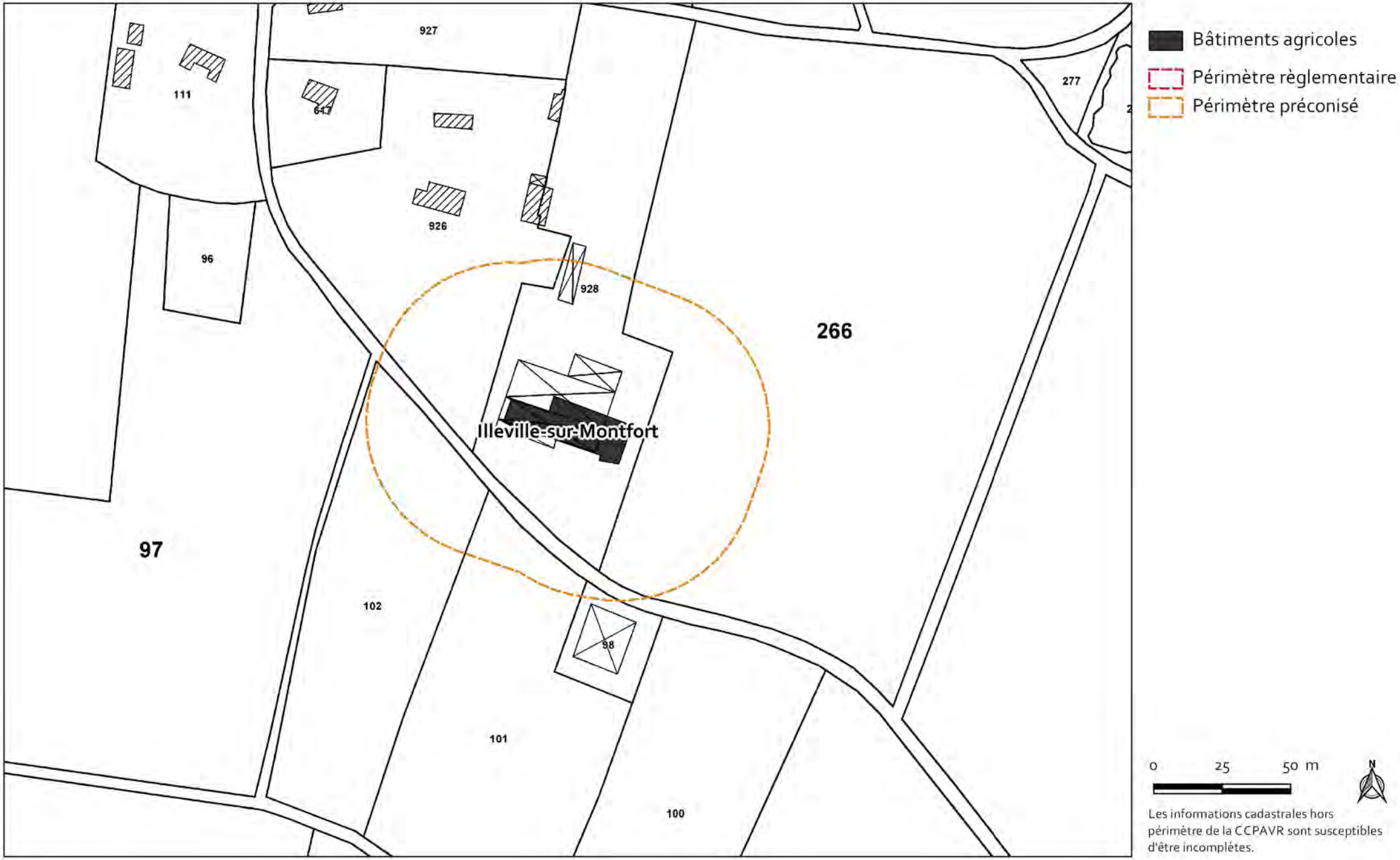

Les informations cadastrales hors périmètre de la CCPAVR sont susceptibles d'être incomplètes.

Commune de Les Préaux

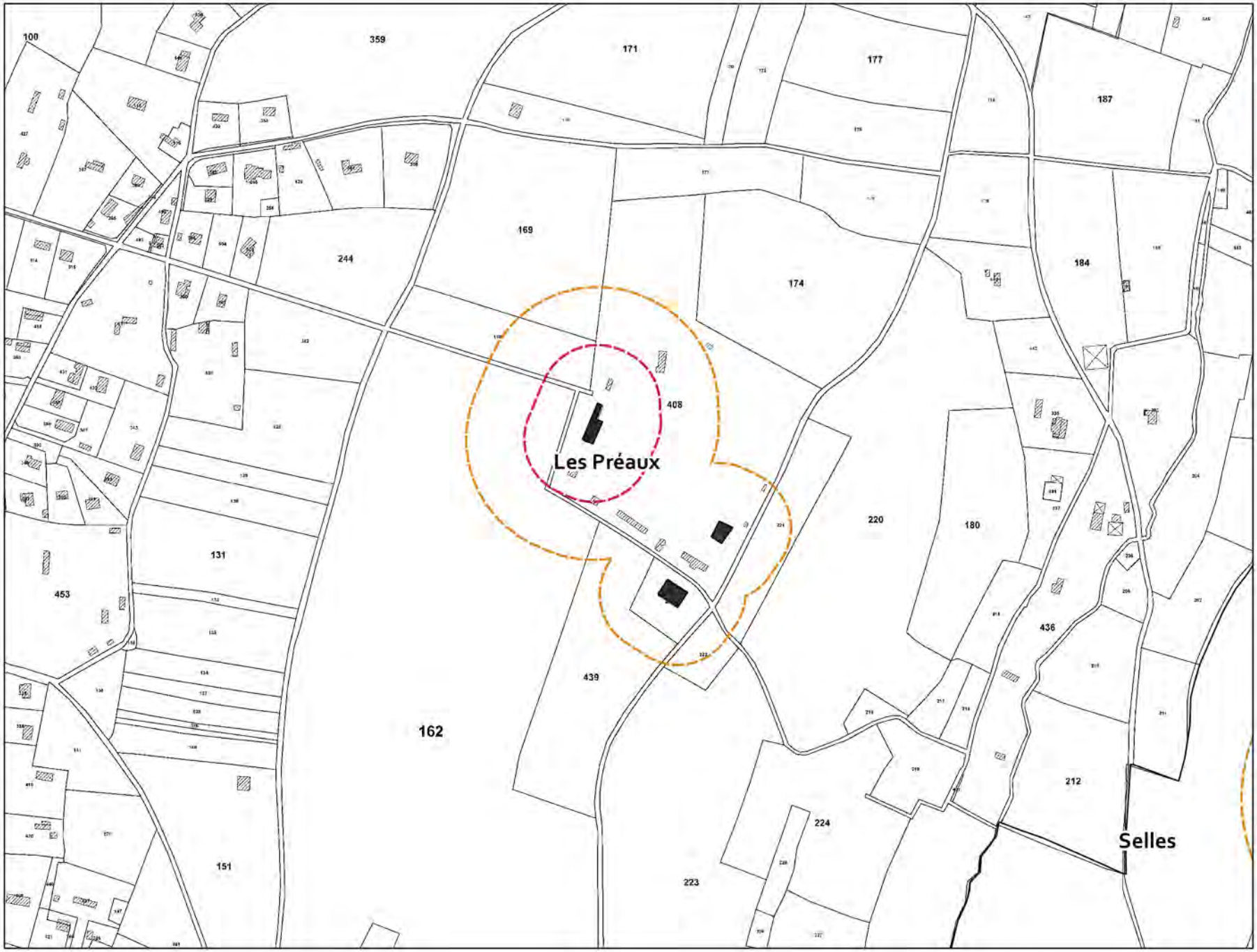

Bâtiments agricoles

Périmètre règlementaire

Périmètre préconisé

0 25 50 m

N

Les informations cadastrales hors périmètre de la CCPAVR sont susceptibles d'être incomplètes.

Commune de Les Préaux

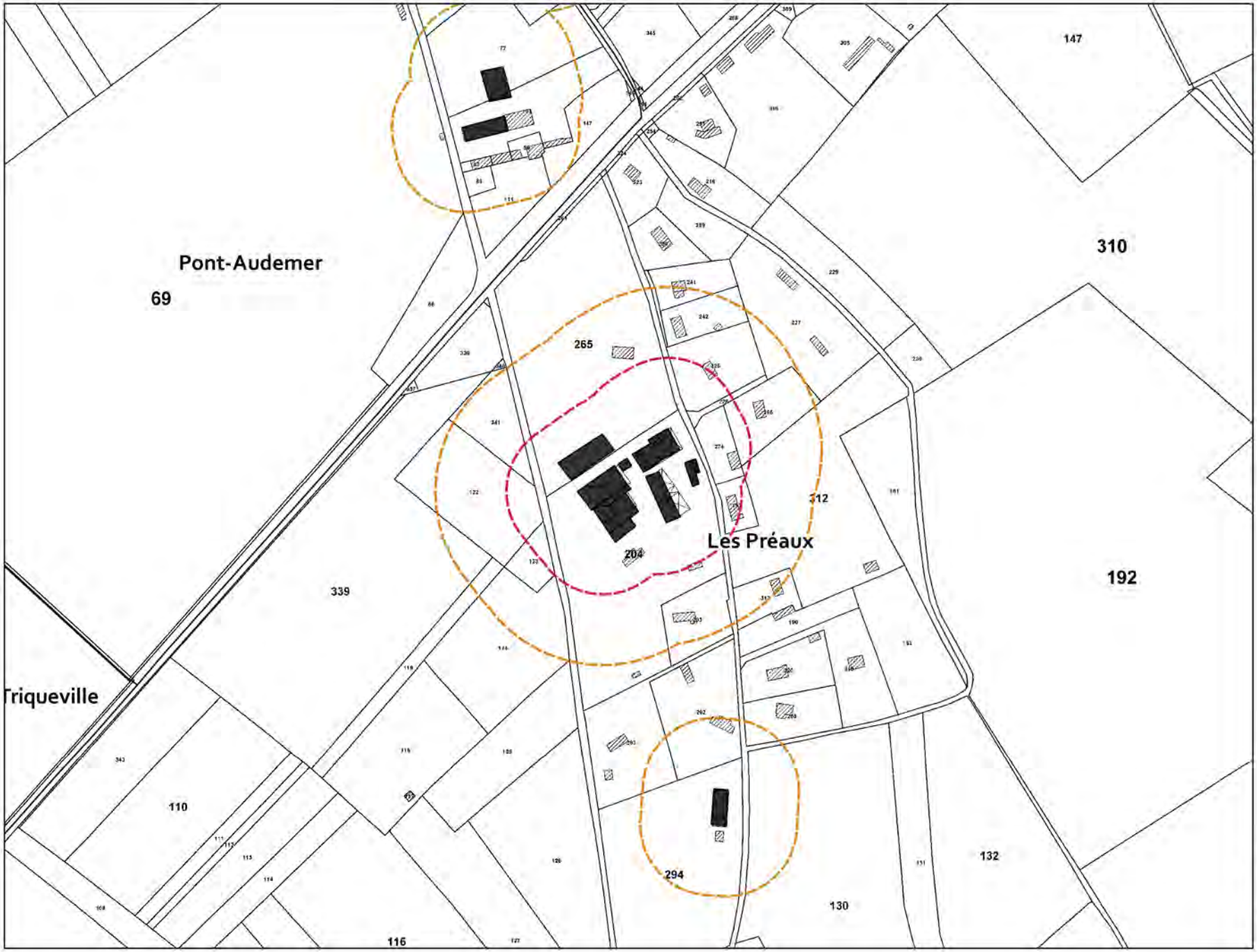

Bâtiments agricoles

Périmètre règlementaire

Périmètre préconisé

0 25 50 m

N

Les informations cadastrales hors périmètre de la CCPAVR sont susceptibles d'être incomplètes.

Commune de Les Préaux

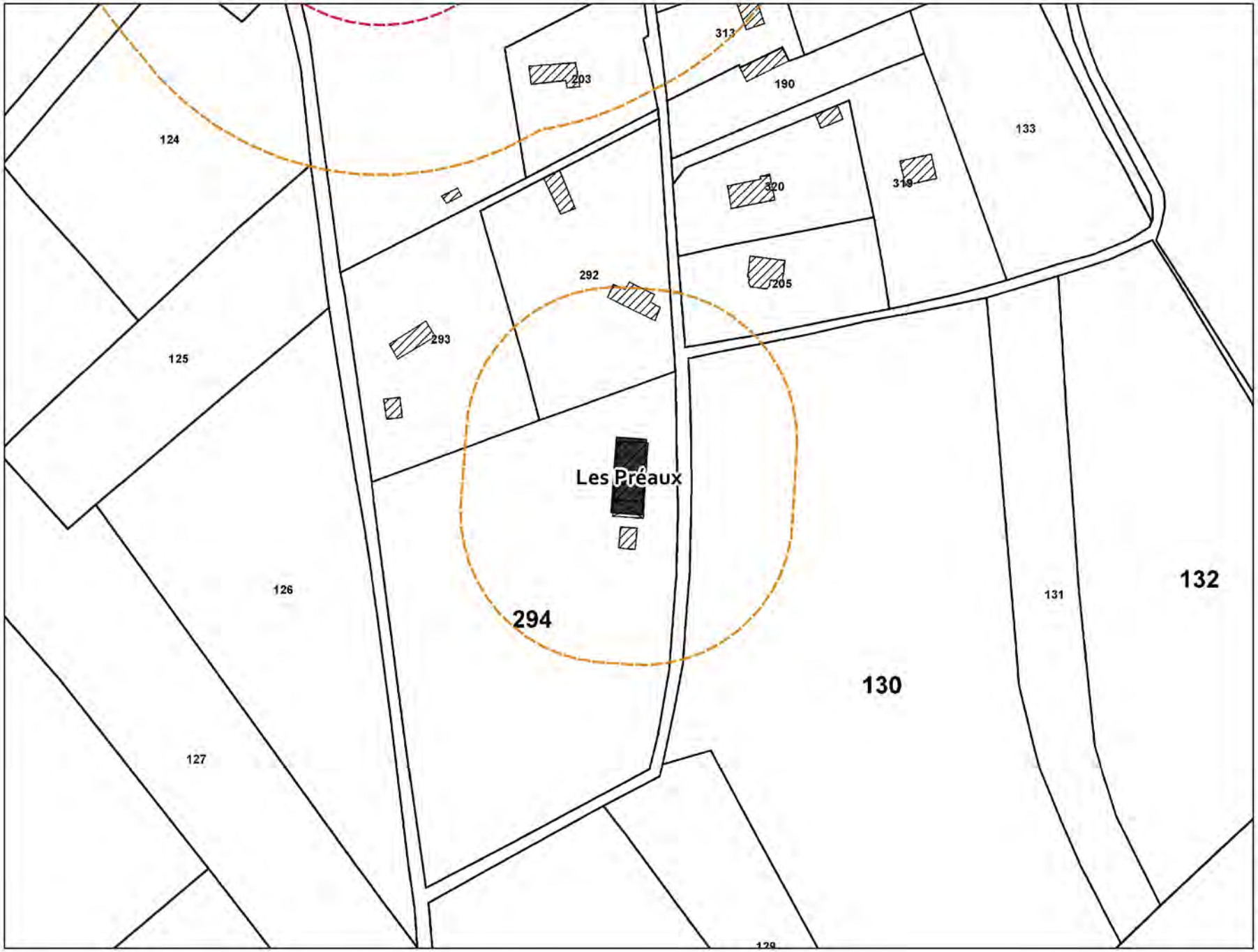

Bâtiments agricoles

Périmètre règlementaire

Périmètre préconisé

0 25 50 m

N

Les informations cadastrales hors périmètre de la CCPAVR sont susceptibles d'être incomplètes.

Commune de Les Préaux

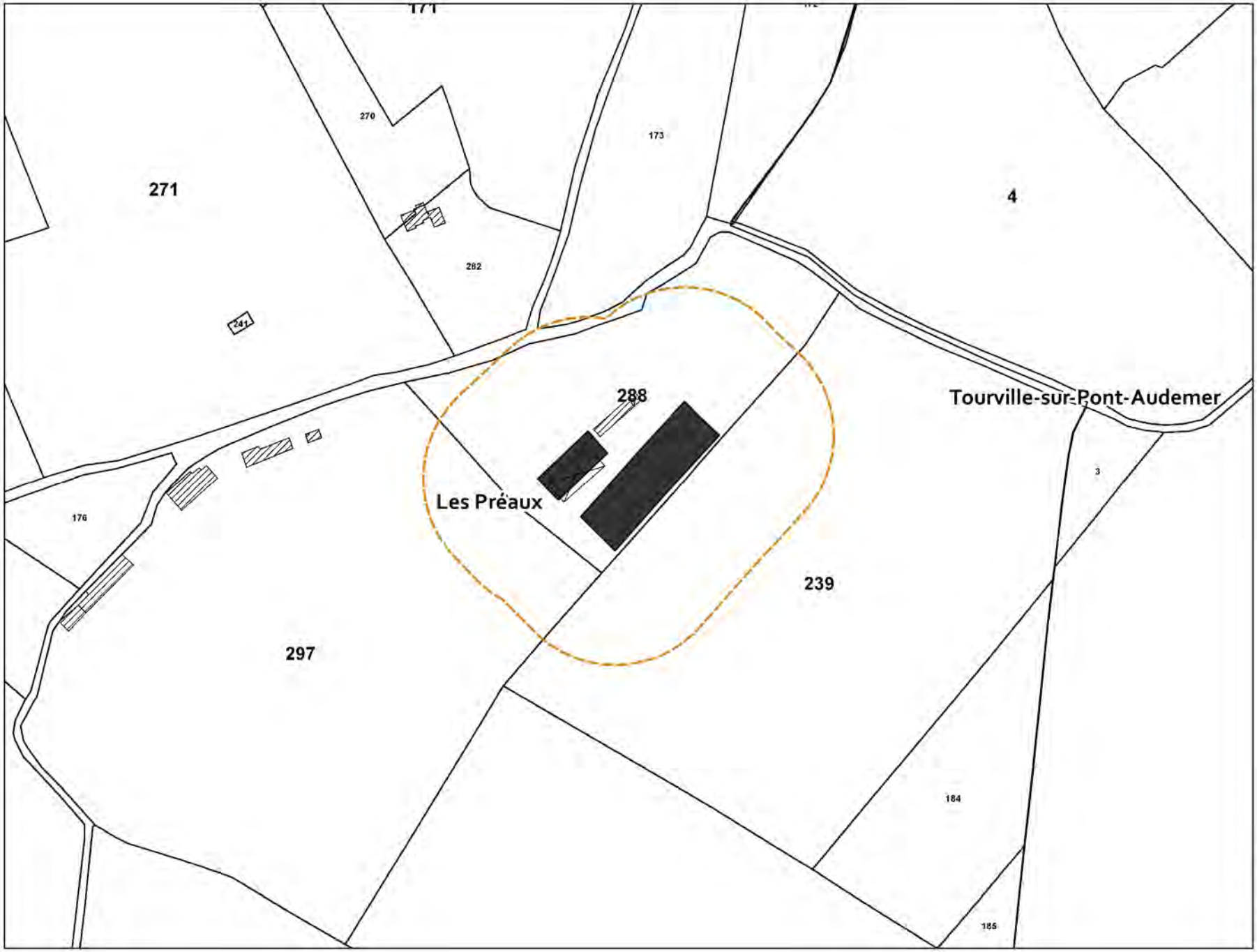

Bâtiments agricoles

Périmètre règlementaire

Périmètre préconisé

0 25 50 m

N

Les informations cadastrales hors périmètre de la CCPAVR sont susceptibles d'être incomplètes.

Commune de Les Préaux

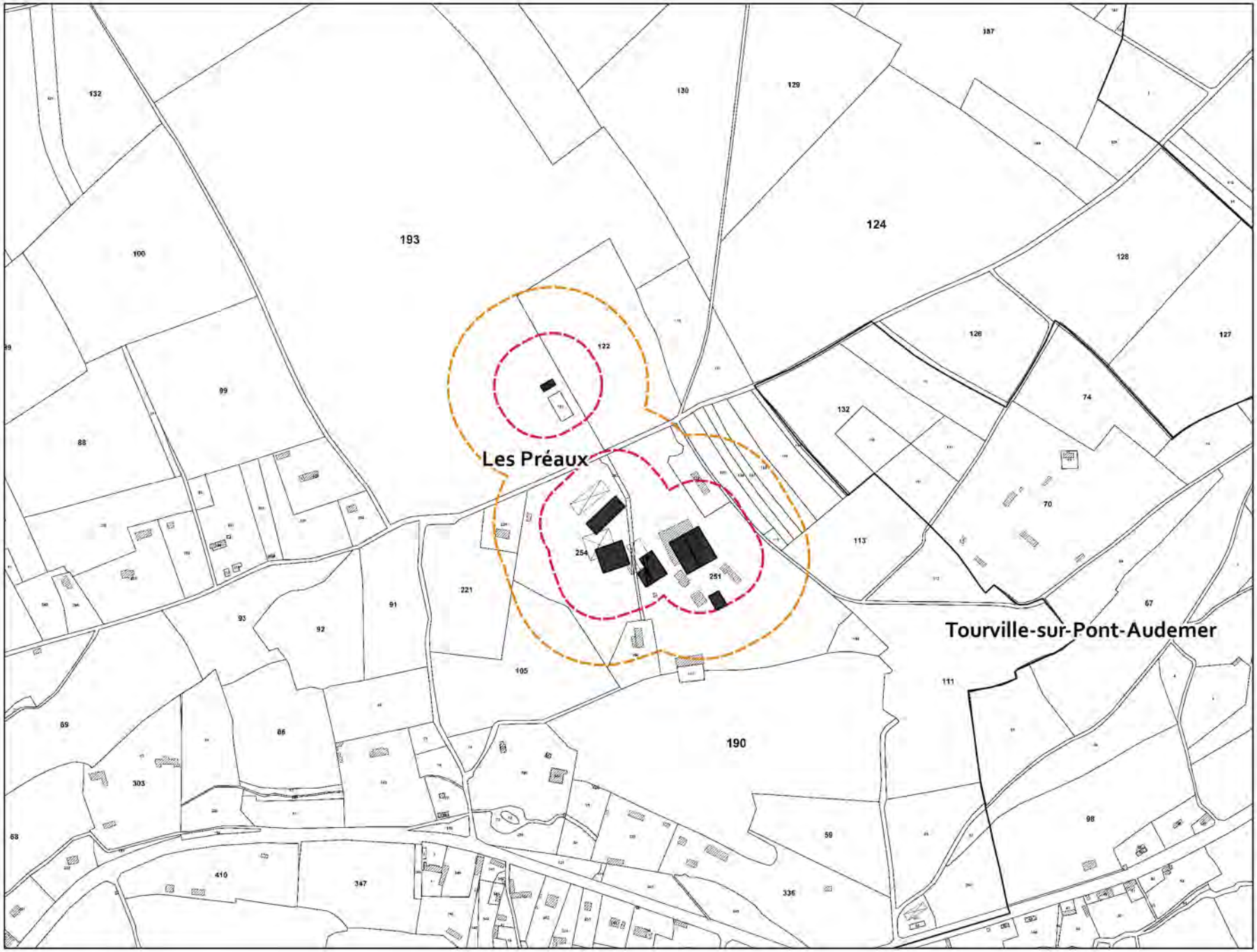

Bâtiments agricoles

Périmètre règlementaire

Périmètre préconisé

0 25 50 m

N

Les informations cadastrales hors périmètre de la CCPAVR sont susceptibles d'être incomplètes.

Commune de Les Préaux

Bâtiments agricoles

Périmètre règlementaire

Périmètre préconisé

0 25 50 m

N

Les informations cadastrales hors périmètre de la CCPAVR sont susceptibles d'être incomplètes.

Commune de Les Préaux

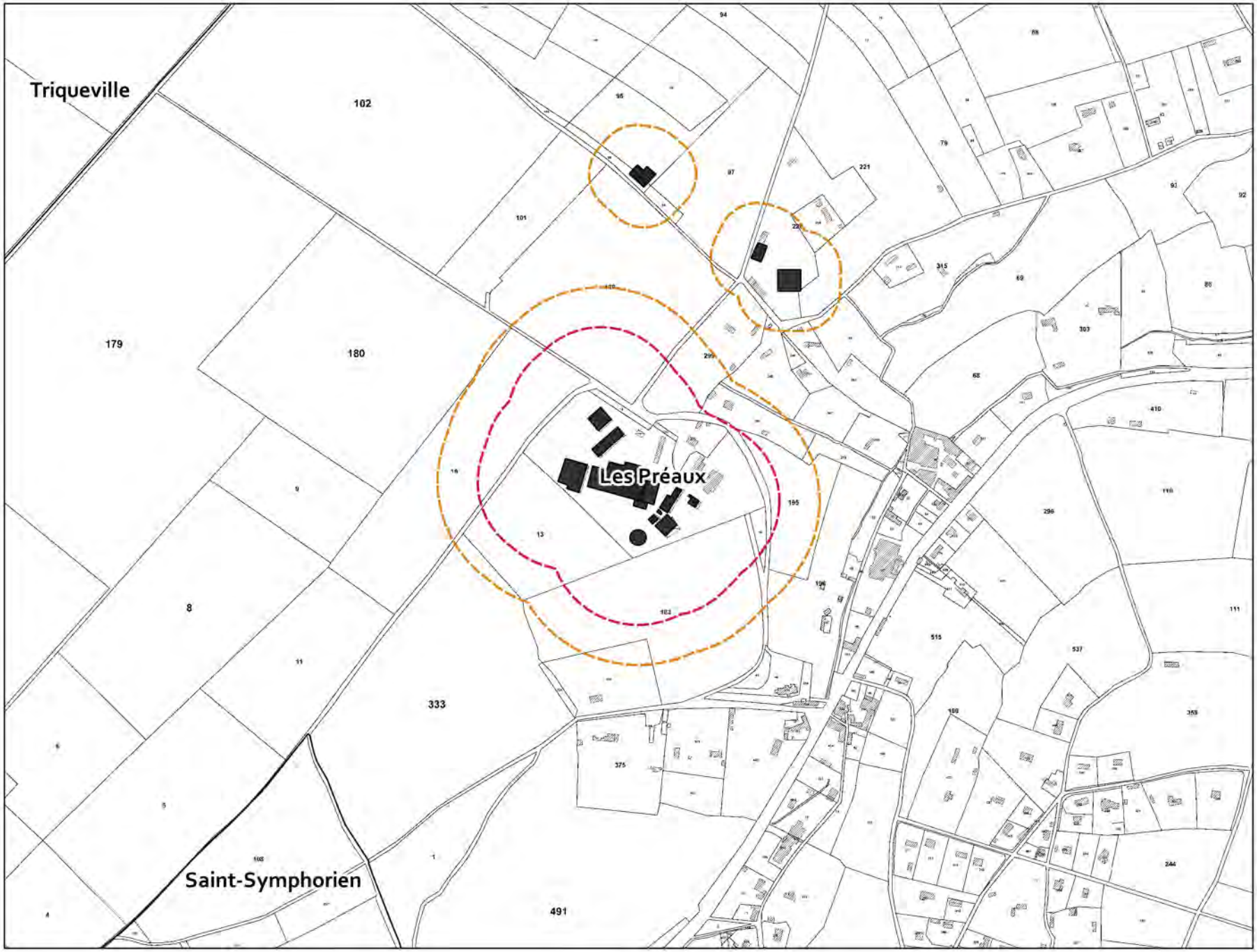

Bâtiments agricoles

Périmètre règlementaire

Périmètre préconisé

Les informations cadastrales hors périmètre de la CCPAVR sont susceptibles d'être incomplètes.

Commune de Manneville-sur-Risle

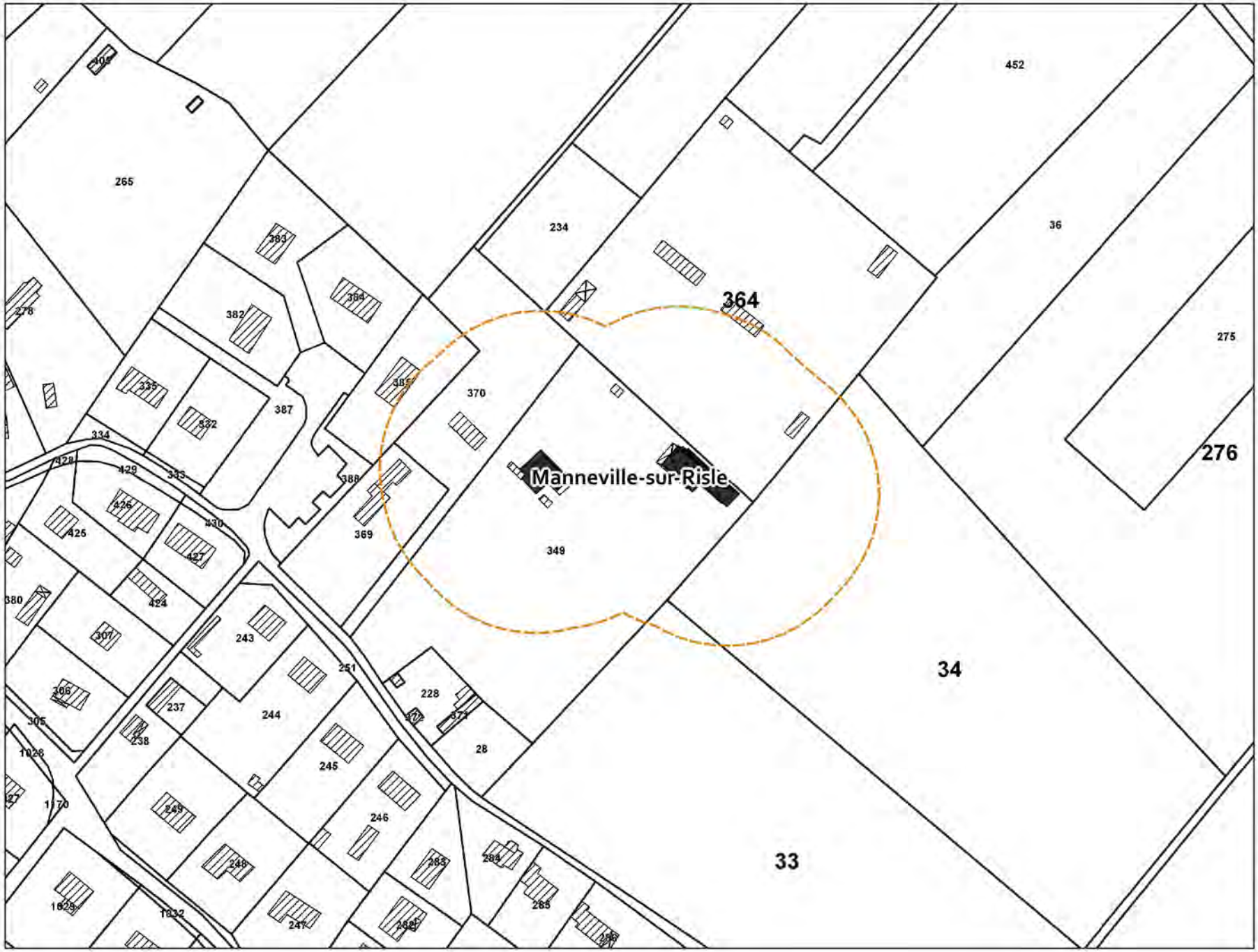

Bâtiments agricoles

Périmètre règlementaire

Périmètre préconisé

0 25 50 m

N

Les informations cadastrales hors périmètre de la CCPAVR sont susceptibles d'être incomplètes.

Commune de Manneville-sur-Risle

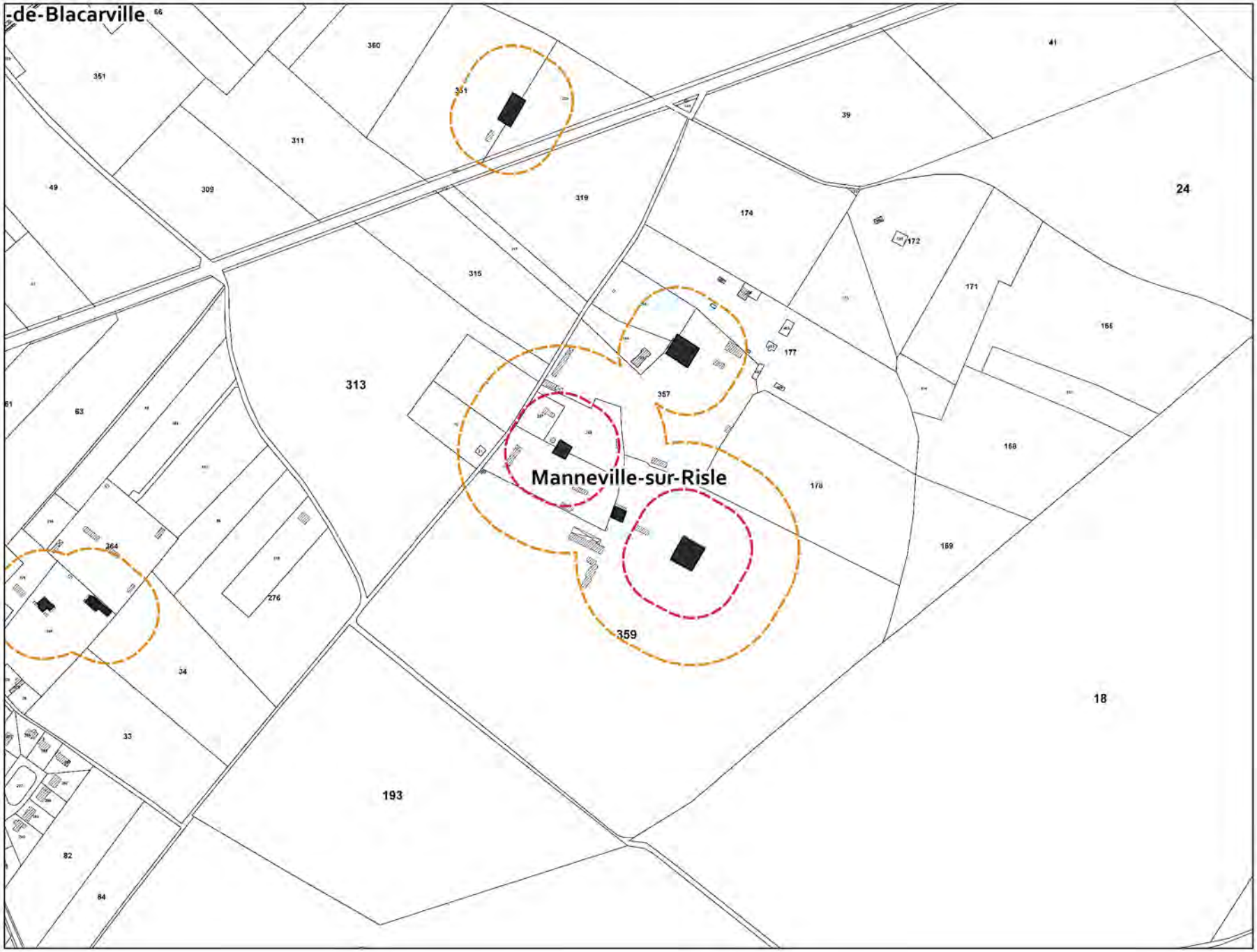

Bâtiments agricoles

Périmètre règlementaire

Périmètre préconisé

0 25 50 m

N

Les informations cadastrales hors périmètre de la CCPAVR sont susceptibles d'être incomplètes.

Commune de Manneville-sur-Risle

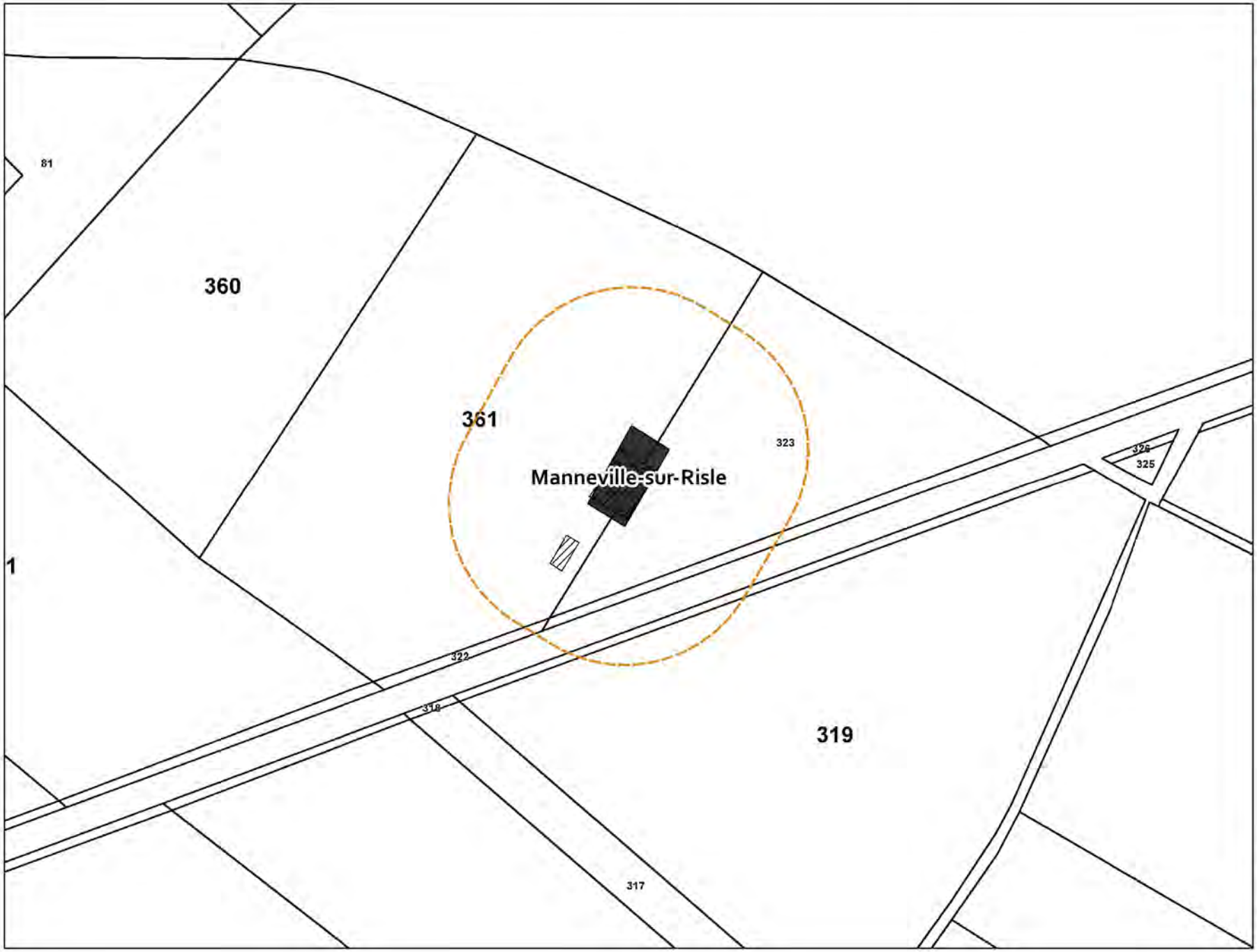

Bâtiments agricoles

Périmètre règlementaire

Périmètre préconisé

0 25 50 m

N

Les informations cadastrales hors périmètre de la CCPAVR sont susceptibles d'être incomplètes.

Commune de Manneville-sur-Risle

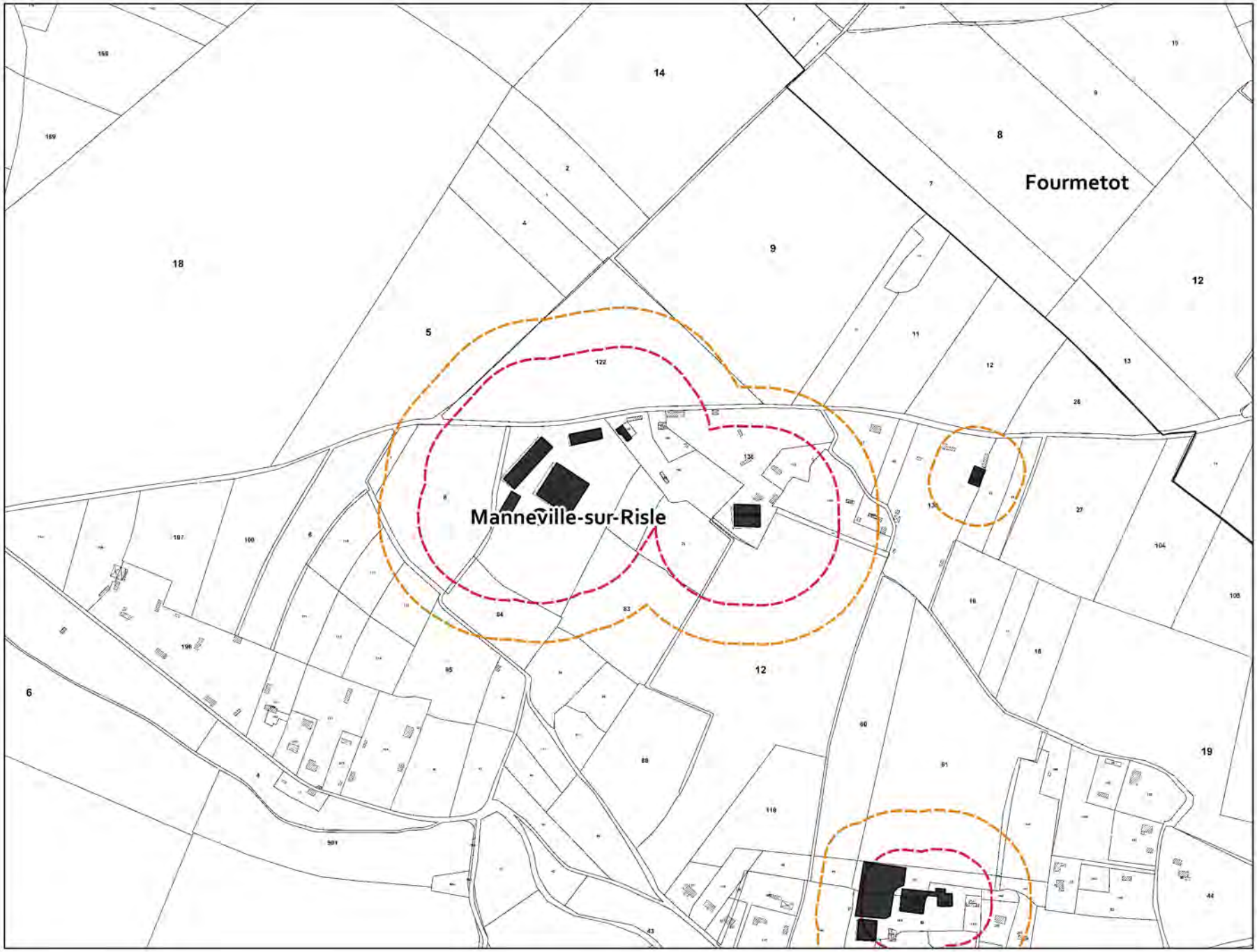

Bâtiments agricoles

Périmètre règlementaire

Périmètre préconisé

0 25 50 m

N

Les informations cadastrales hors périmètre de la CCPAVR sont susceptibles d'être incomplètes.

Commune de Manneville-sur-Risle

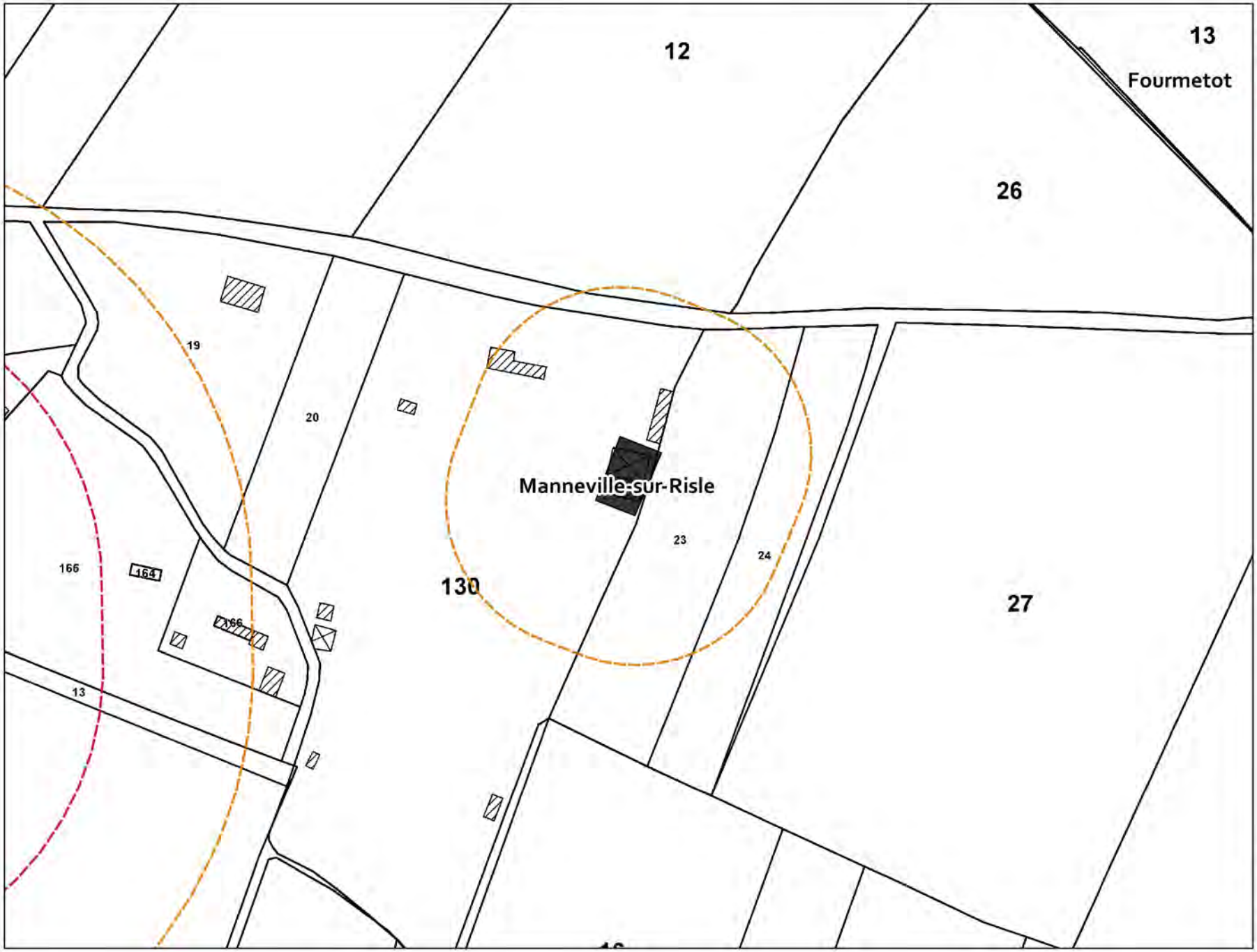

Bâtiments agricoles

Périmètre règlementaire

Périmètre préconisé

0 25 50 m

N

Les informations cadastrales hors périmètre de la CCPAVR sont susceptibles d'être incomplètes.

Commune de Manneville-sur-Risle

Bâtiments agricoles

Périmètre règlementaire

Périmètre préconisé

0 25 50 m

N

Les informations cadastrales hors périmètre de la CCPAVR sont susceptibles d'être incomplètes.

Commune de Manneville-sur-Risle

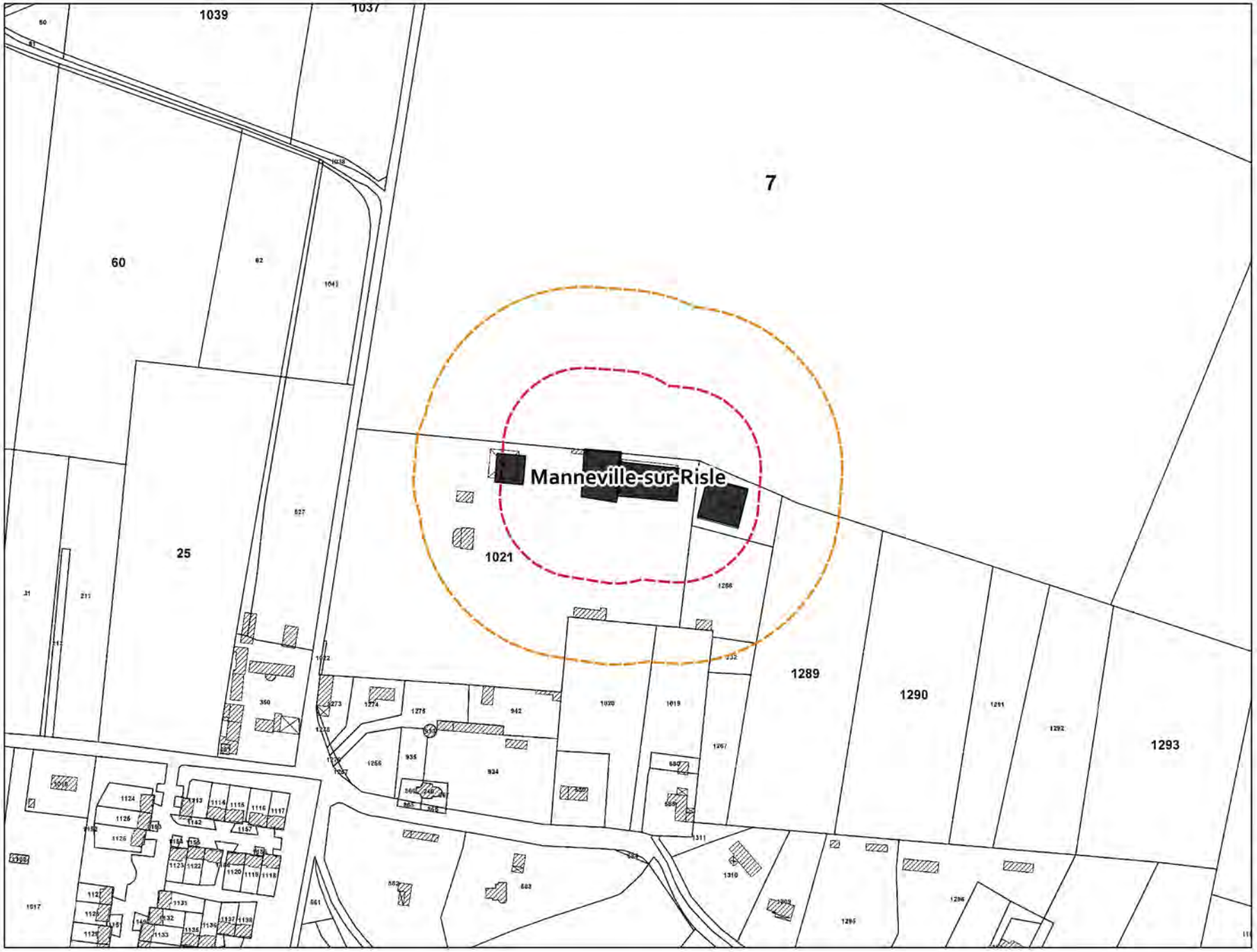

Bâtiments agricoles

Périmètre règlementaire

Périmètre préconisé

0 25 50 m

N

Les informations cadastrales hors périmètre de la CCPAVR sont susceptibles d'être incomplètes.

Commune de Montfort-sur-Risle

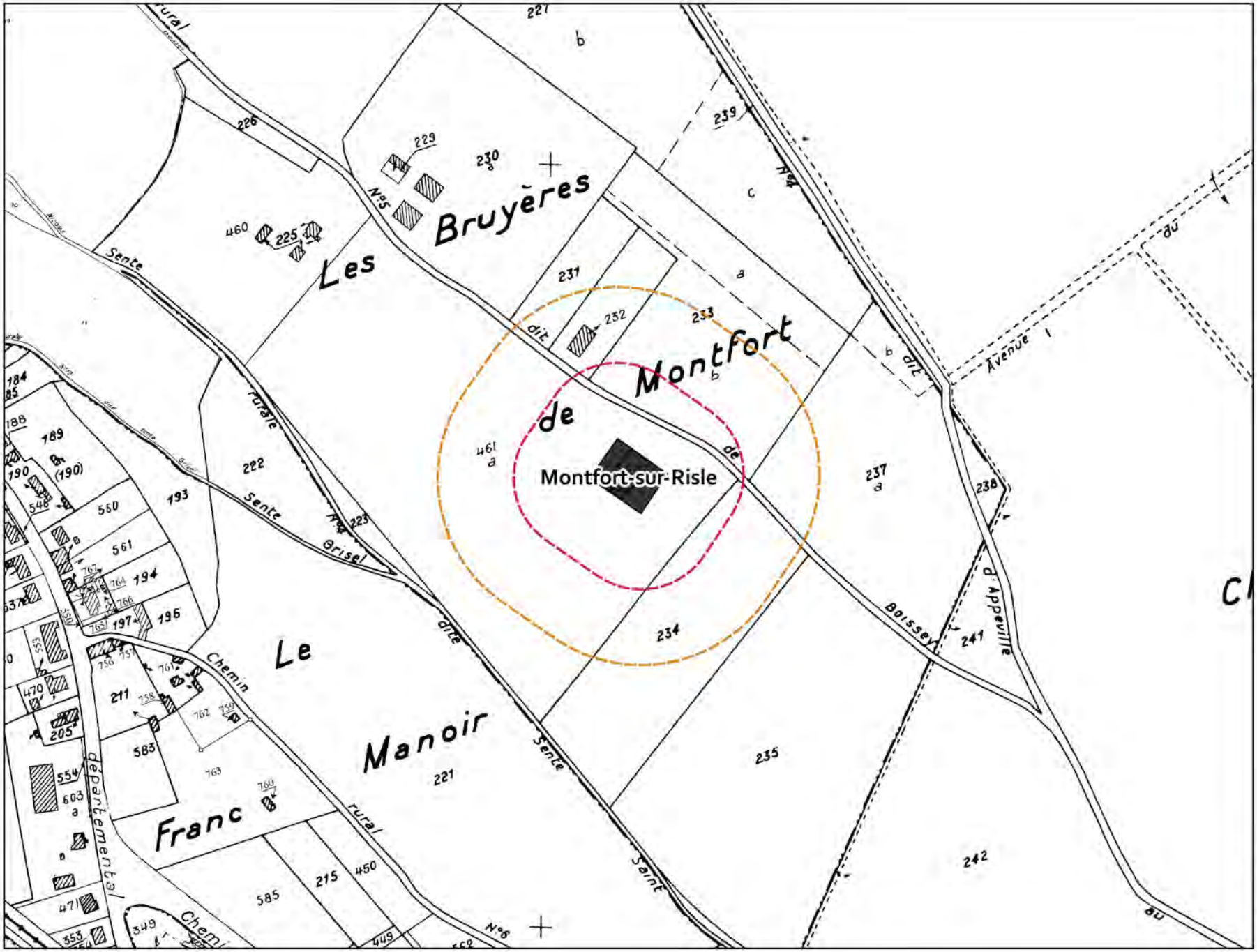

Bâtiments agricoles

Périmètre règlementaire

Périmètre préconisé

0 25 50 m

N

Les informations cadastrales hors périmètre de la CCPAVR sont susceptibles d'être incomplètes.

Commune de Pont-Audemer

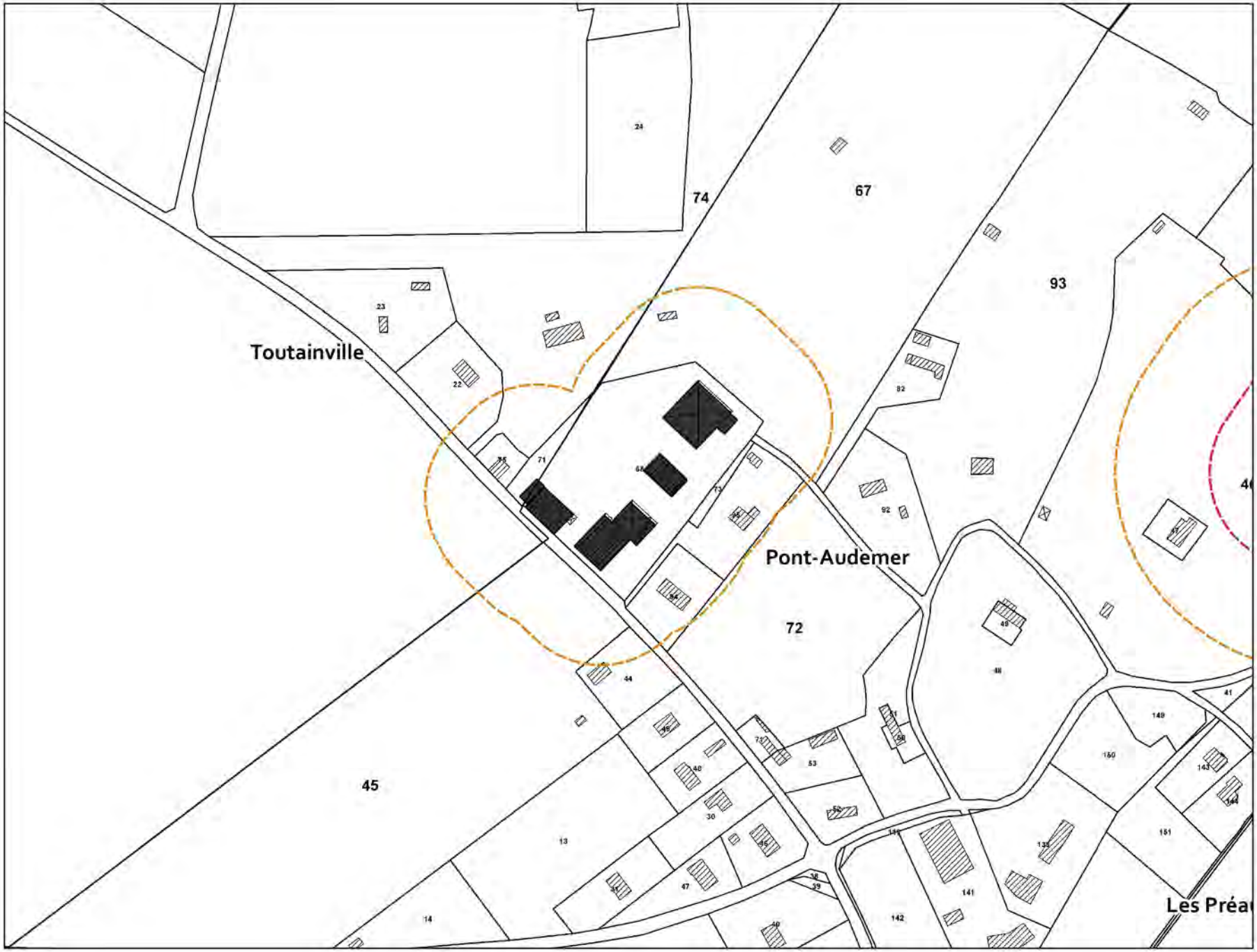

Bâtiments agricoles

Périmètre règlementaire

Périmètre préconisé

0 25 50 m

N

Les informations cadastrales hors périmètre de la CCPAVR sont susceptibles d'être incomplètes.

Commune de Pont-Audemer

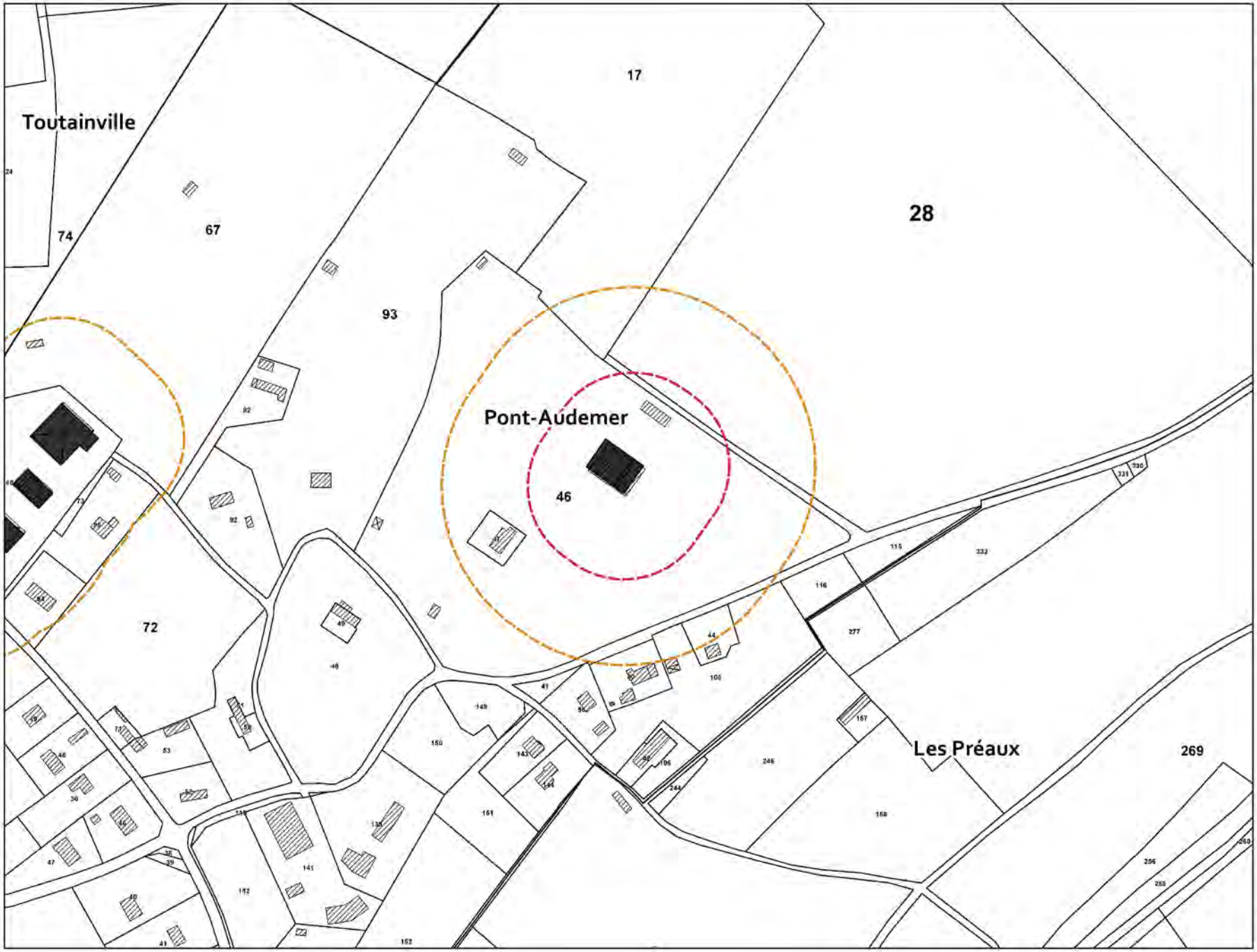

Bâtiments agricoles

Périmètre règlementaire

Périmètre préconisé

0 25 50 m

N

Les informations cadastrales hors périmètre de la CCPAVR sont susceptibles d'être incomplètes.

Commune de Pont-Audemer

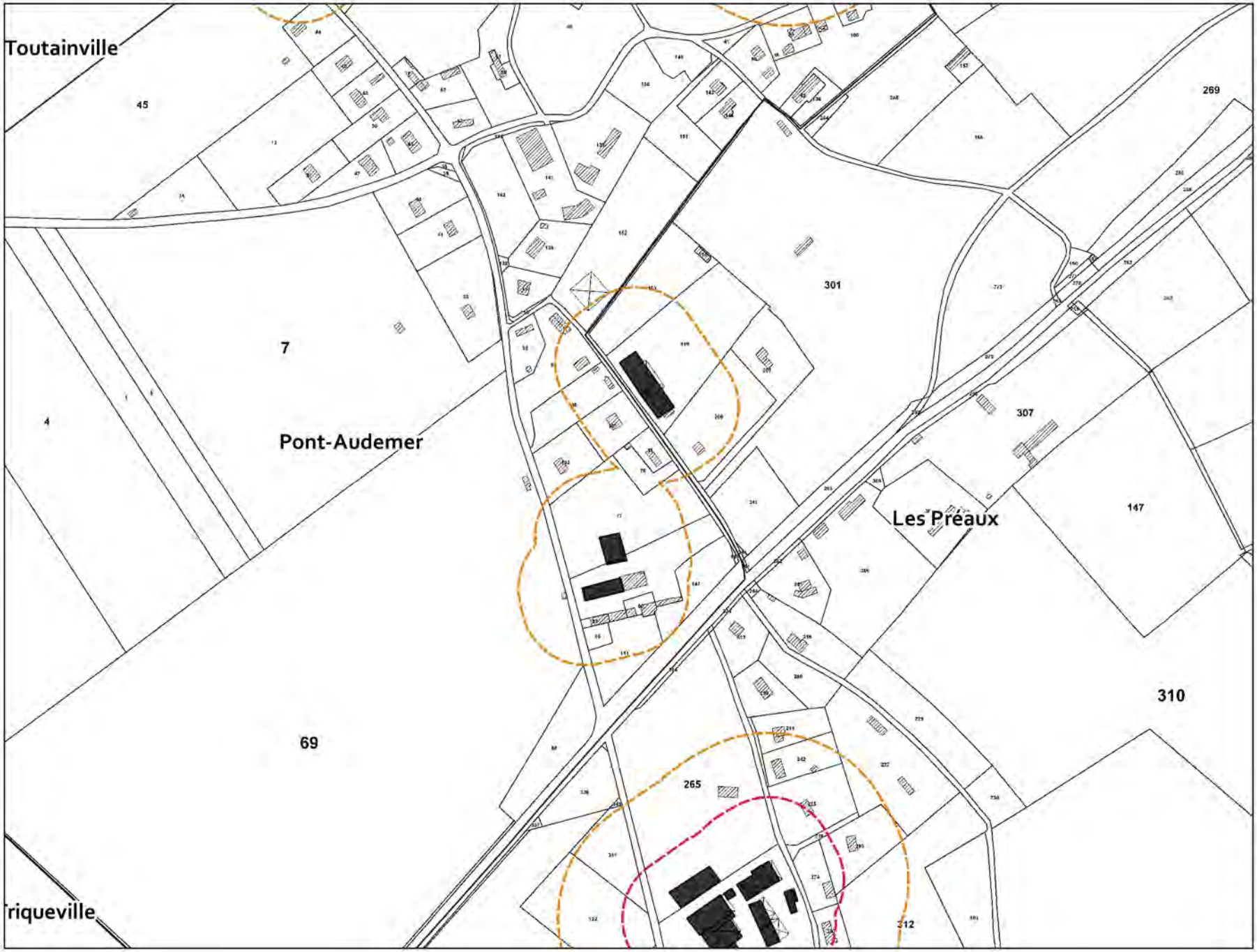

Bâtiments agricoles

Périmètre règlementaire

Périmètre préconisé

0 25 50 m

N

Les informations cadastrales hors périmètre de la CCPAVR sont susceptibles d'être incomplètes.

Commune de Pont-Audemer

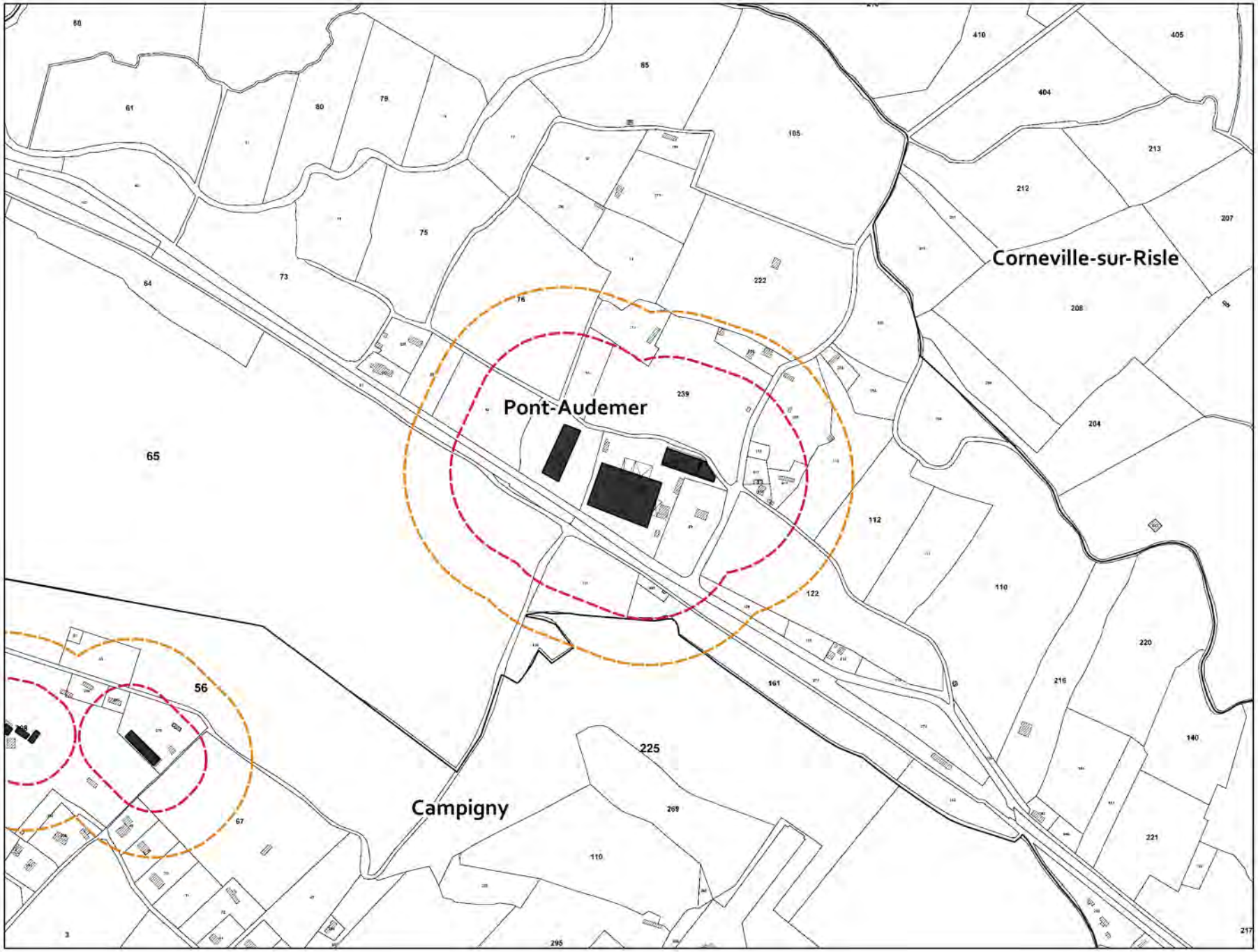

Bâtiments agricoles

Périmètre règlementaire

Périmètre préconisé

0 25 50 m

N

Les informations cadastrales hors périmètre de la CCPAVR sont susceptibles d'être incomplètes.

Commune de Pont-Audemer

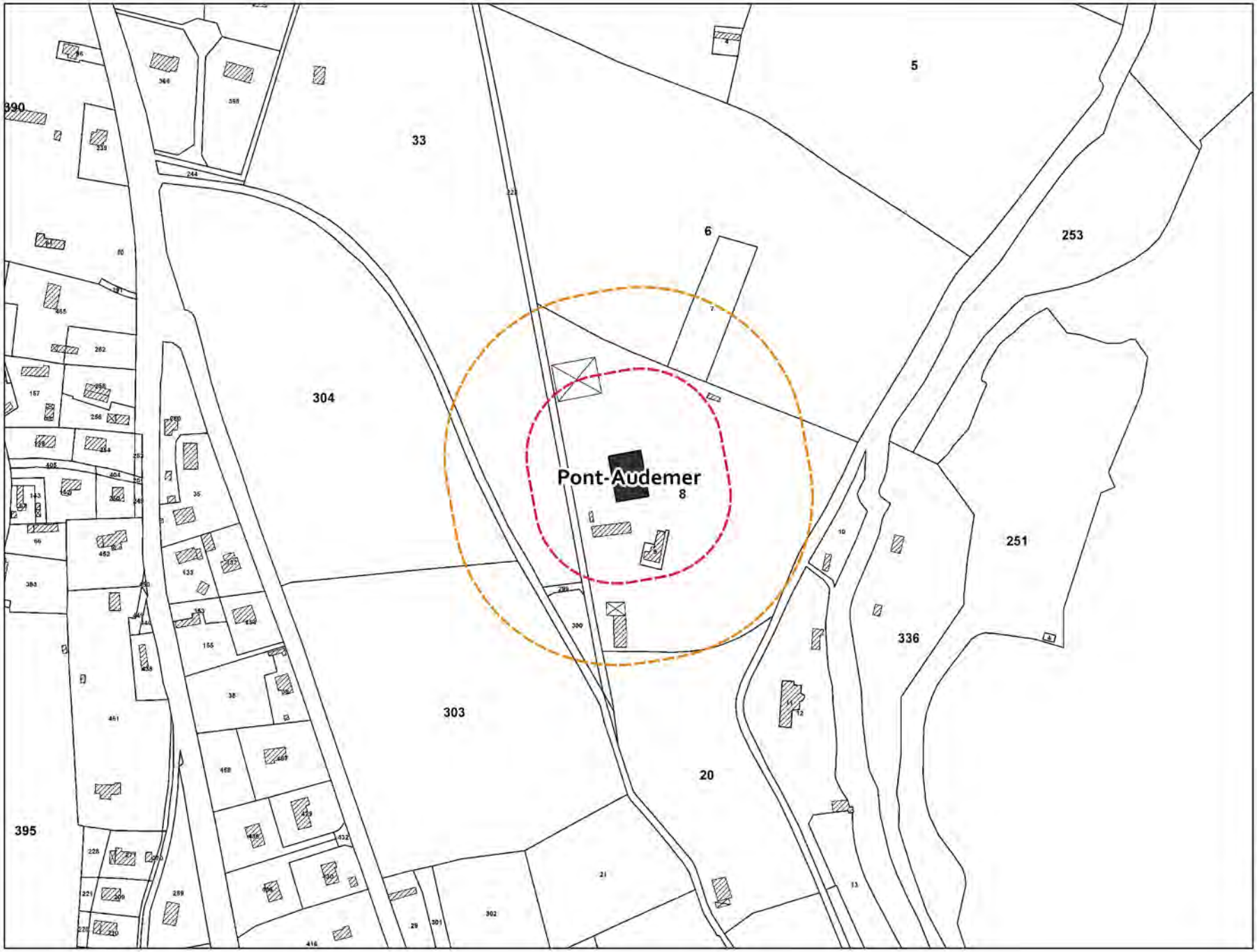

Bâtiments agricoles

Périmètre règlementaire

Périmètre préconisé

0 25 50 m

N

Les informations cadastrales hors périmètre de la CCPAVR sont susceptibles d'être incomplètes.

Commune de Pont-Audemer

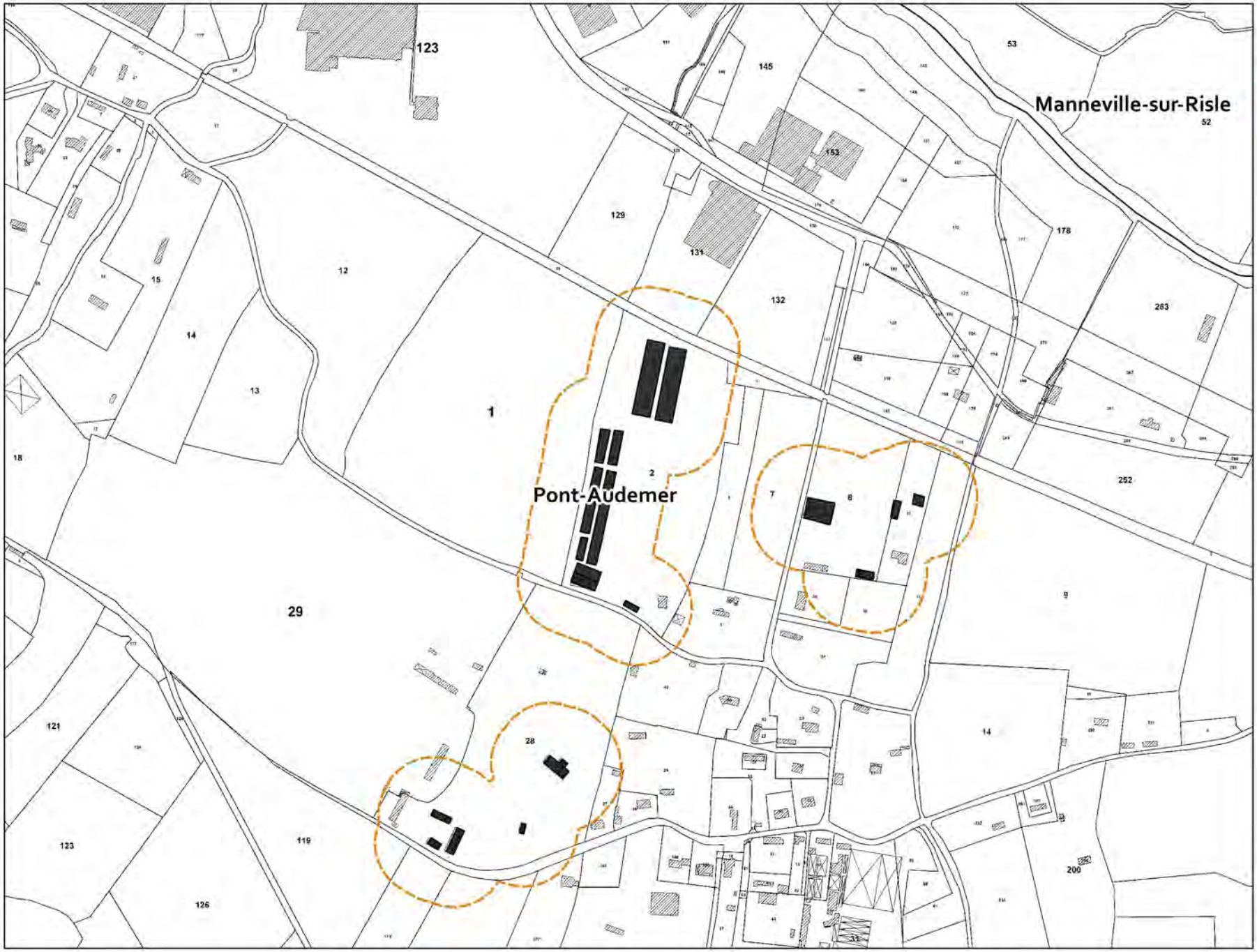

Bâtiments agricoles

Périmètre règlementaire

Périmètre préconisé

0 25 50 m

N

Les informations cadastrales hors périmètre de la CCPAVR sont susceptibles d'être incomplètes.

Commune de Pont-Audemer

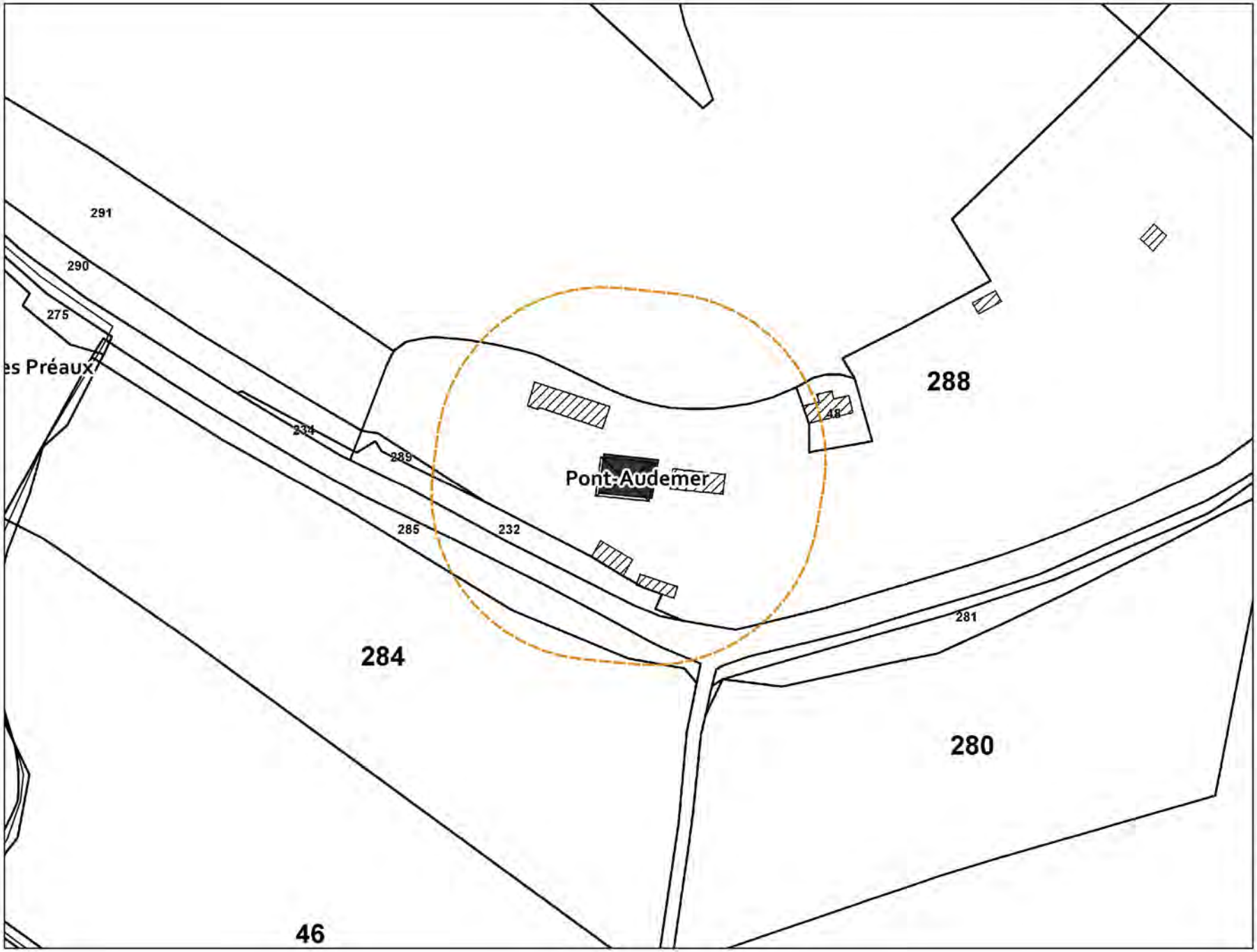

Bâtiments agricoles

Périmètre règlementaire

Périmètre préconisé

0 25 50 m

N

Les informations cadastrales hors périmètre de la CCPAVR sont susceptibles d'être incomplètes.

Commune de Pont-Audemer

Bâtiments agricoles

Périmètre règlementaire

Périmètre préconisé

0 25 50 m

N

Les informations cadastrales hors périmètre de la CCPAVR sont susceptibles d'être incomplètes.

Commune de Pont-Audemer

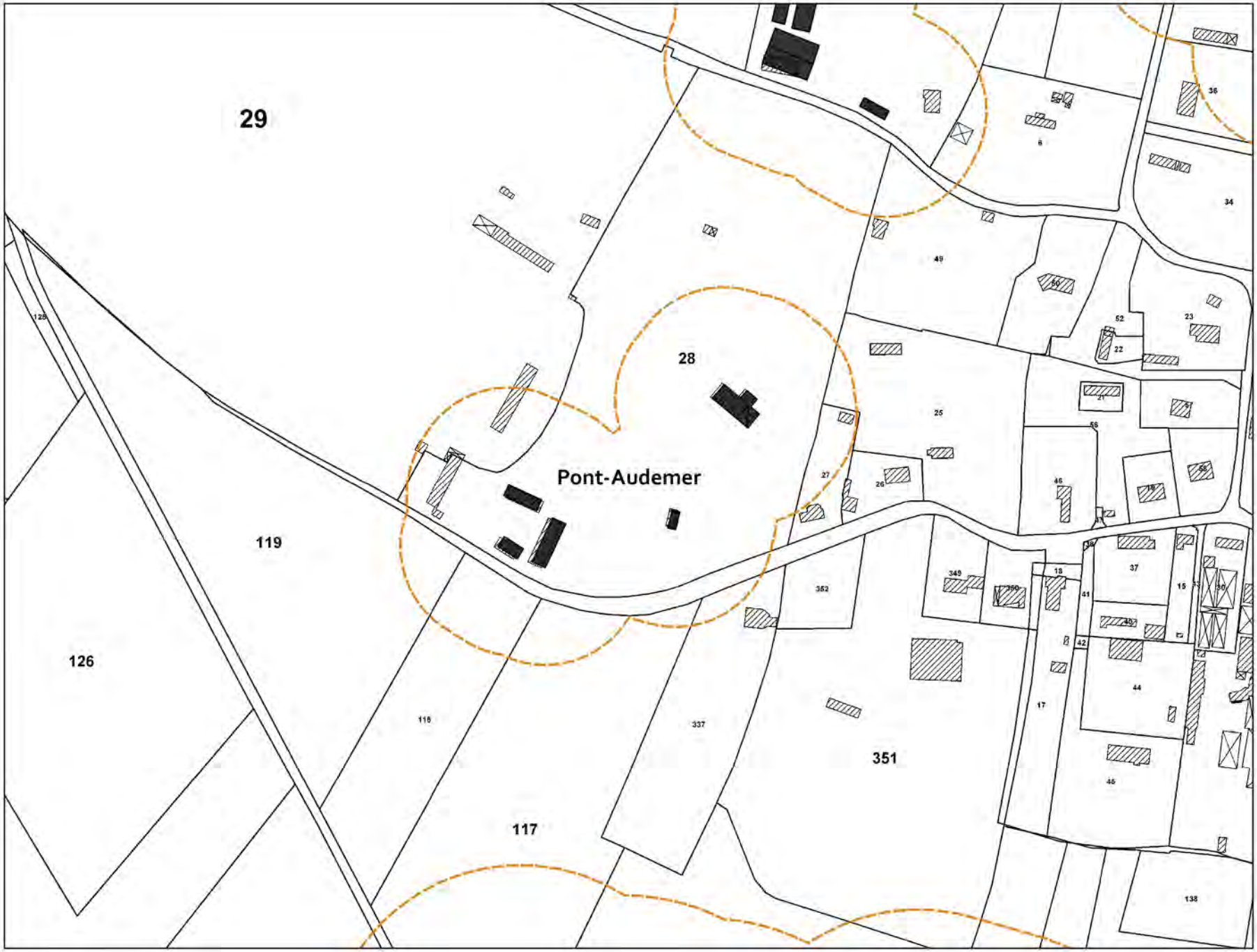

Les informations cadastrales hors périmètre de la CCPAVR sont susceptibles d'être incomplètes.

Commune de Pont-Audemer

Bâtiments agricoles

Périmètre règlementaire

Périmètre préconisé

0 25 50 m

N

Les informations cadastrales hors périmètre de la CCPAVR sont susceptibles d'être incomplètes.

Commune de Pont-Audemer

Bâtiments agricoles

Périmètre règlementaire

Périmètre préconisé

0 2550 m

N

Les informations cadastrales hors périmètre de la CCPAVR sont susceptibles d'être incomplètes.

Commune de Pont-Authou

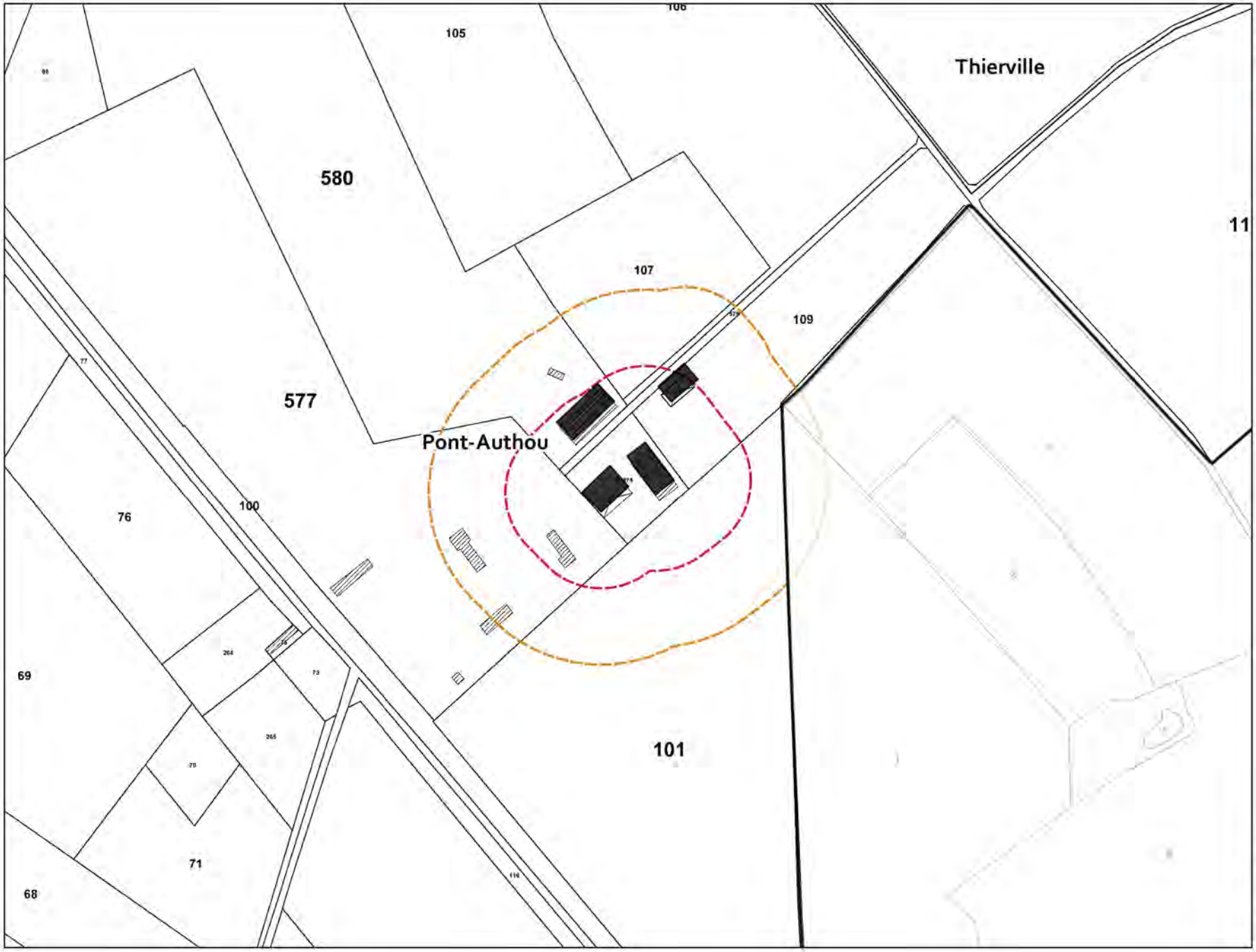

Bâtiments agricoles

Périmètre règlementaire

Périmètre préconisé

0 25 50 m

N

Les informations cadastrales hors périmètre de la CCPAVR sont susceptibles d'être incomplètes.

Commune de Saint-Mards-de-Blacarville

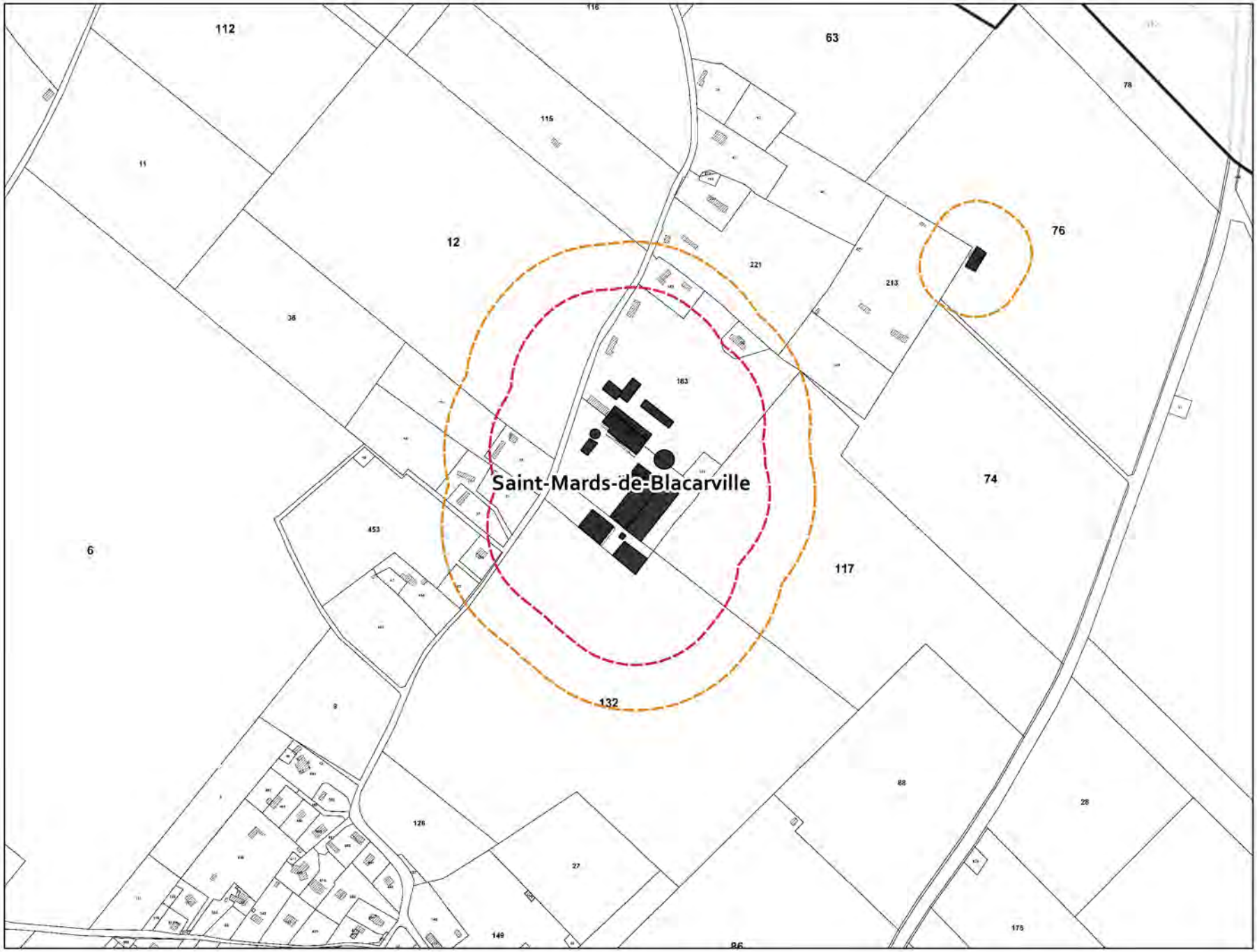

Bâtiments agricoles

Périmètre règlementaire

Périmètre préconisé

0 25 50 m

N

Les informations cadastrales hors périmètre de la CCPAVR sont susceptibles d'être incomplètes.

Commune de Saint-Mards-de-Blacarville

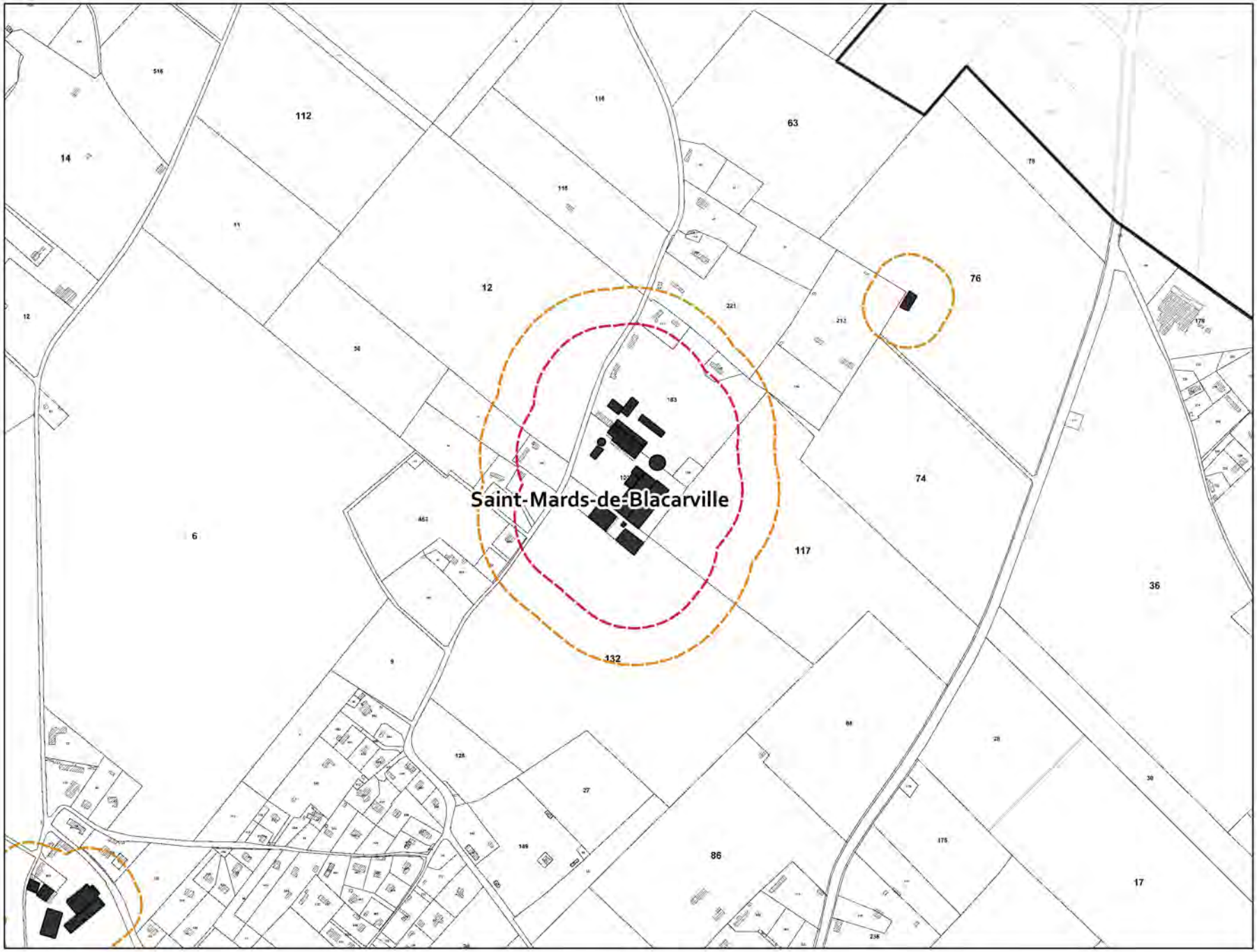

Bâtiments agricoles

Périmètre règlementaire

Périmètre préconisé

0 2550 m

N

Les informations cadastrales hors périmètre de la CCPAVR sont susceptibles d'être incomplètes.

Commune de Saint-Mards-de-Blacarville

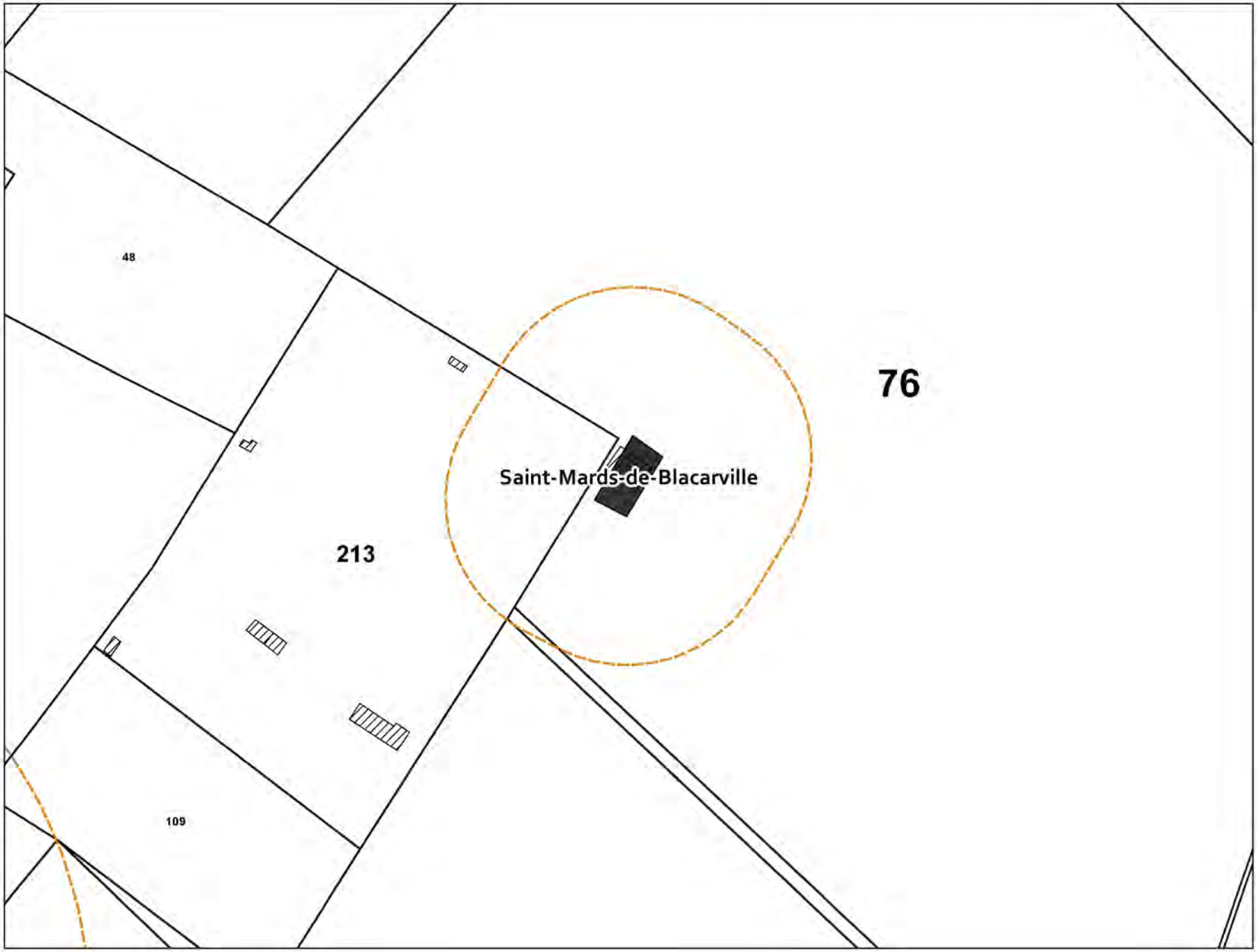

Bâtiments agricoles

Périmètre règlementaire

Périmètre préconisé

0 25 50 m

N

Les informations cadastrales hors périmètre de la CCPAVR sont susceptibles d'être incomplètes.

Commune de Saint-Mards-de-Blacarville

Bâtiments agricoles

Périmètre règlementaire

Périmètre préconisé

0 25 50 m

N

Les informations cadastrales hors périmètre de la CCPAVR sont susceptibles d'être incomplètes.

Commune de Saint-Mards-de-Blacarville

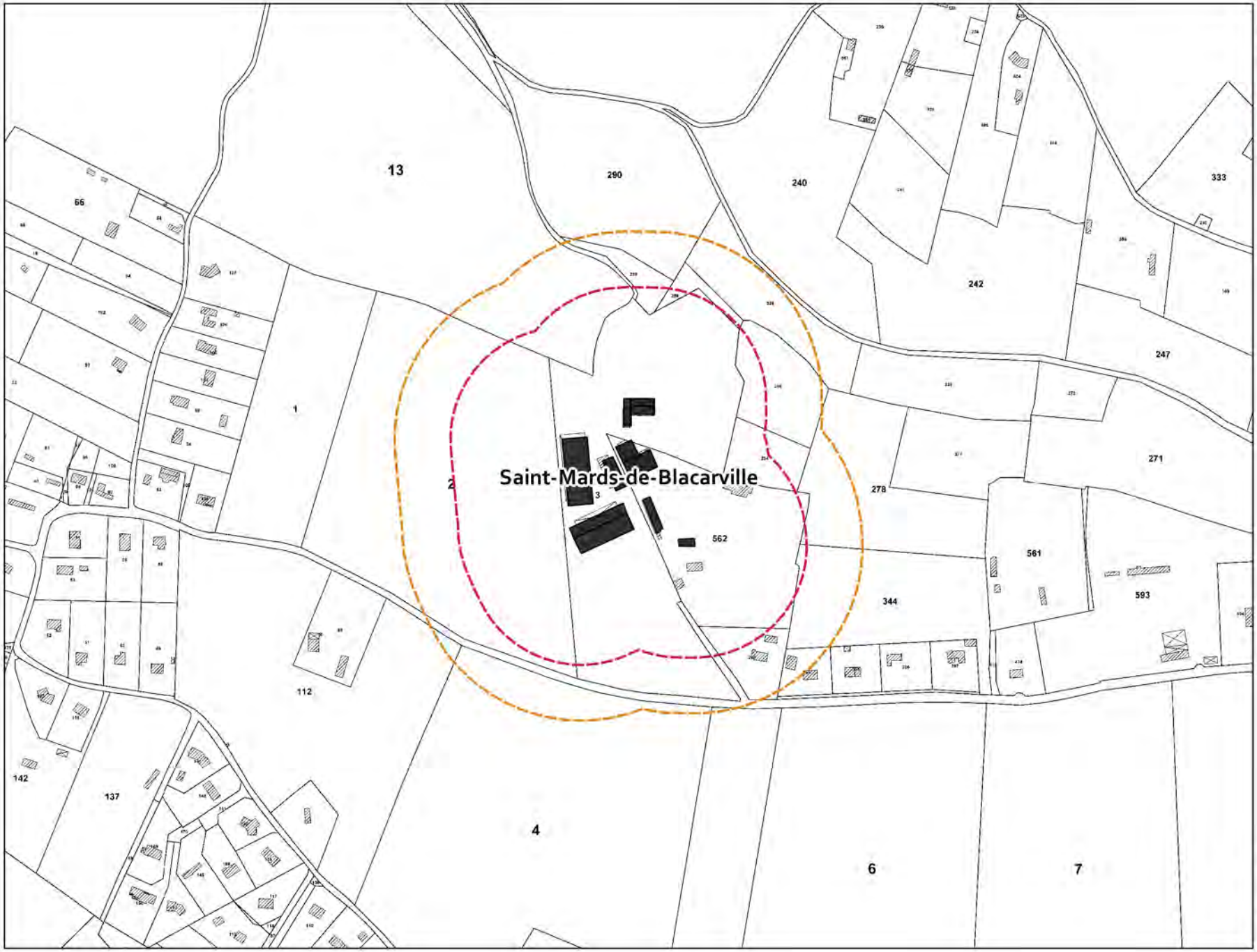

Bâtiments agricoles

Périmètre règlementaire

Périmètre préconisé

0 25 50 m

N

Les informations cadastrales hors périmètre de la CCPAVR sont susceptibles d'être incomplètes.

Commune de Saint-Mards-de-Blacarville

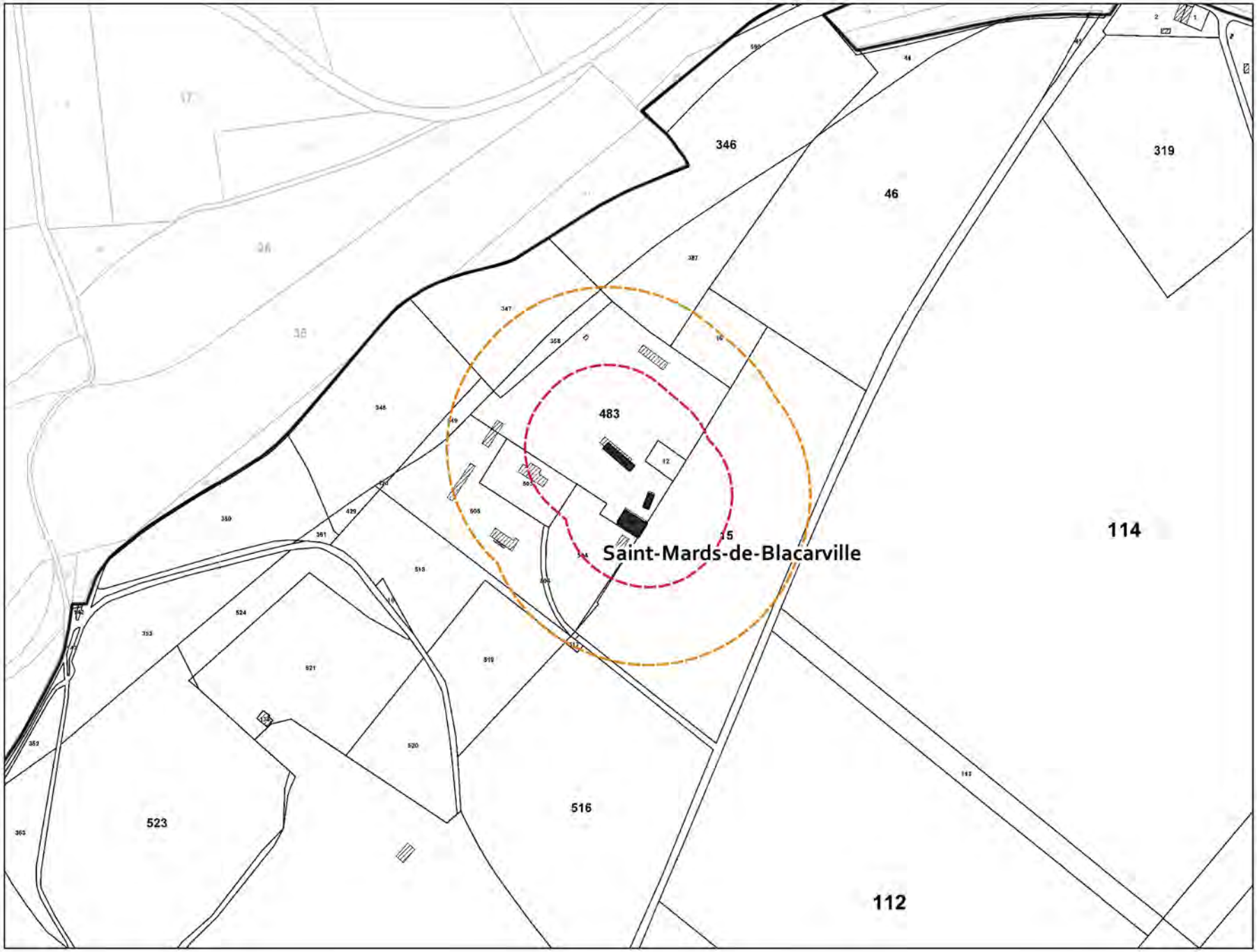

Bâtiments agricoles

Périmètre règlementaire

Périmètre préconisé

0 25 50 m

N

Les informations cadastrales hors périmètre de la CCPAVR sont susceptibles d'être incomplètes.

Commune de Saint-Mards-de-Blacarville

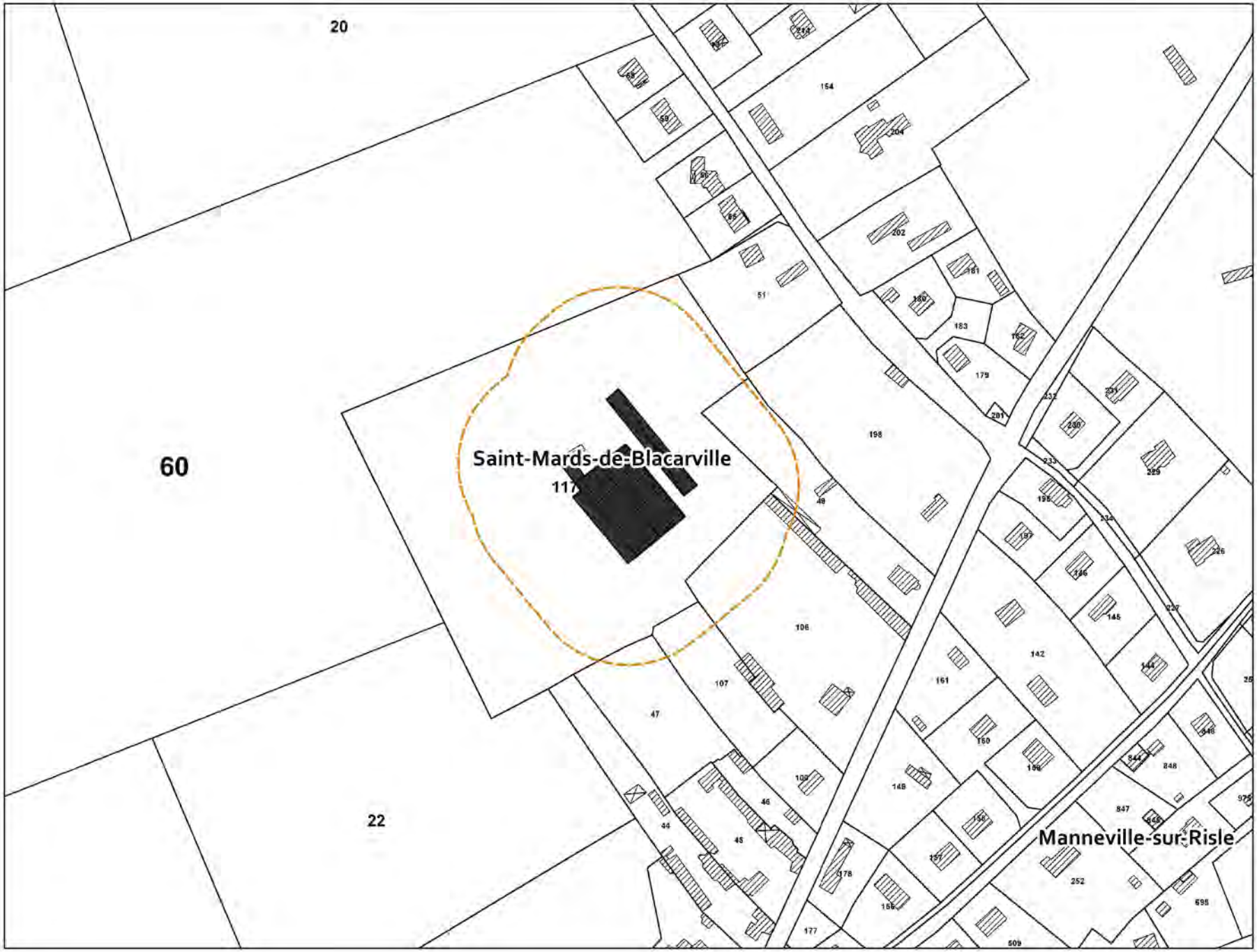

Bâtiments agricoles

Périmètre règlementaire

Périmètre préconisé

0 25 50 m

N

Les informations cadastrales hors périmètre de la CCPAVR sont susceptibles d'être incomplètes.

Commune de Saint-Philbert-sur-Risle

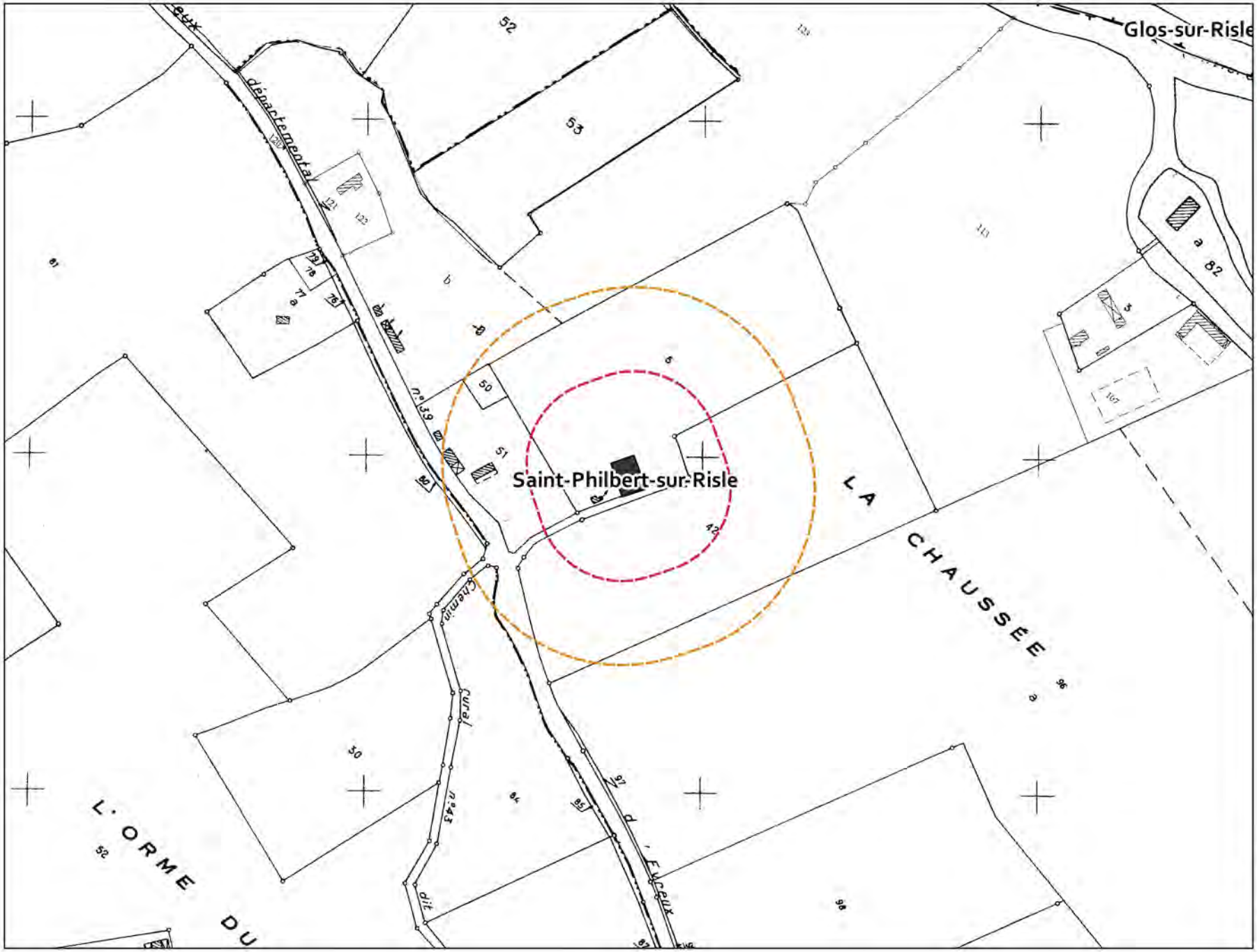

Les informations cadastrales hors périmètre de la CCPAVR sont susceptibles d'être incomplètes.

Commune de Saint-Philbert-sur-Risle

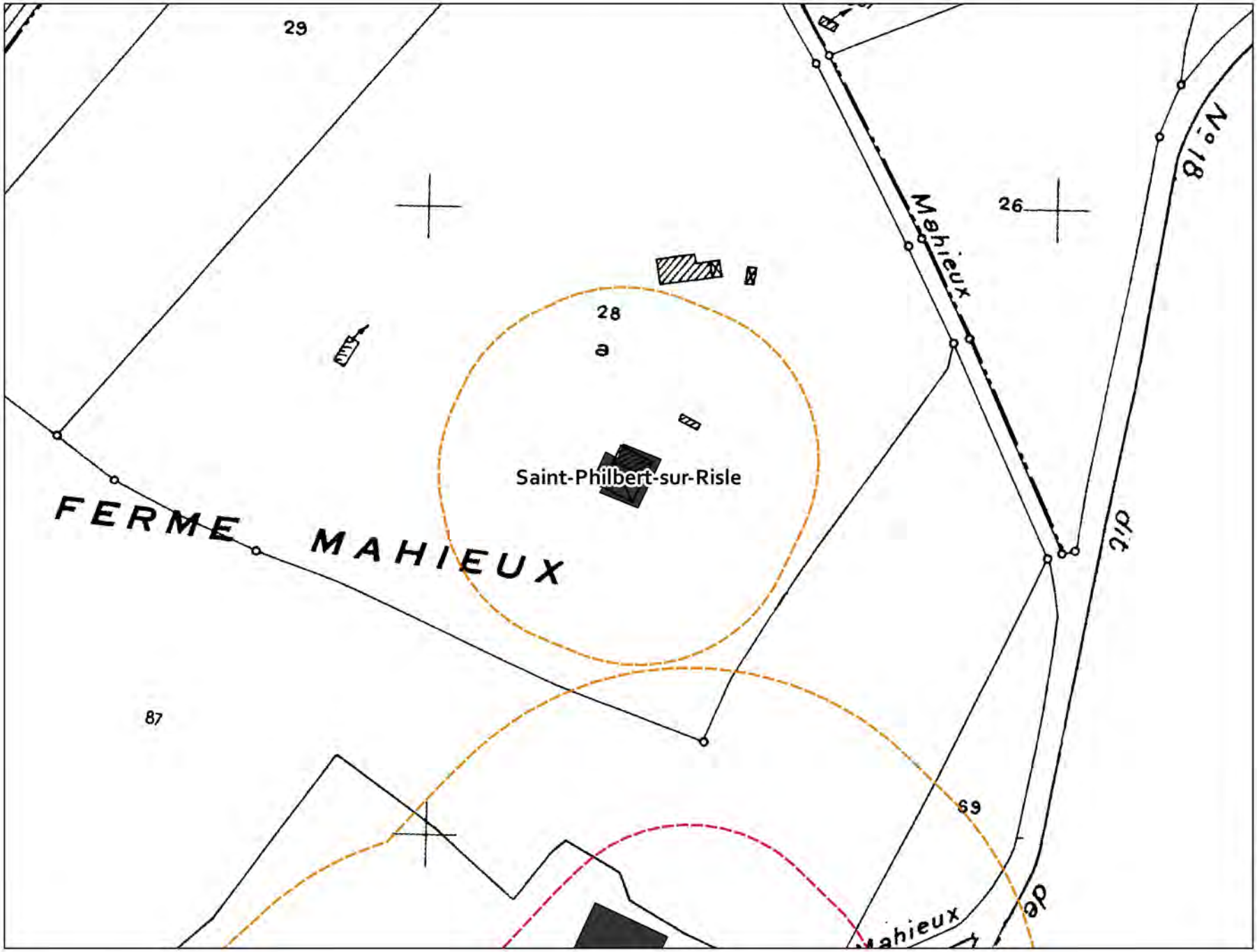

Bâtiments agricoles

Périmètre règlementaire

Périmètre préconisé

0 25 50 m

N

Les informations cadastrales hors périmètre de la CCPAVR sont susceptibles d'être incomplètes.

Commune de Saint-Philbert-sur-Risle

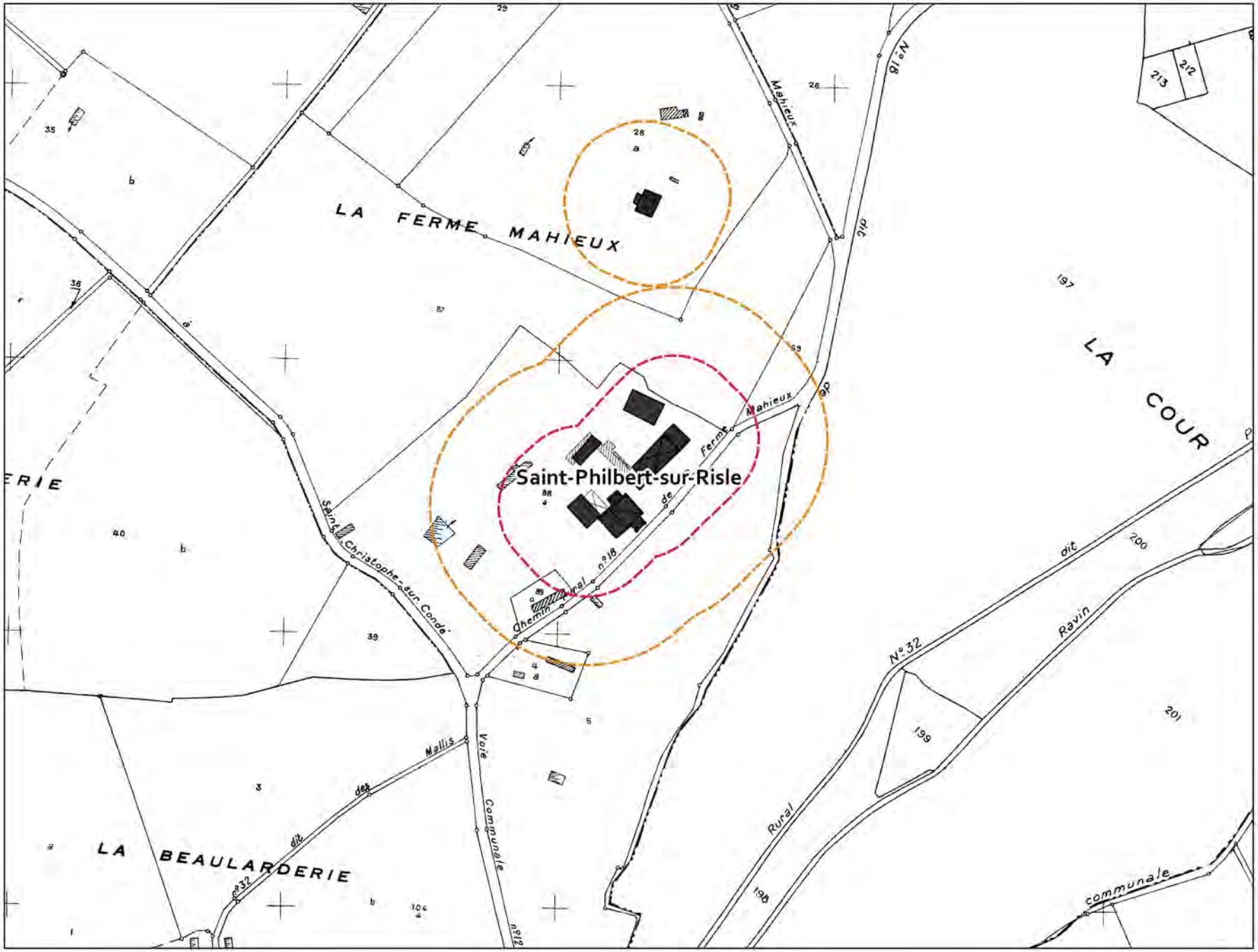

Bâtiments agricoles

Périmètre règlementaire

Périmètre préconisé

0 25 50 m

N

Les informations cadastrales hors périmètre de la CCPAVR sont susceptibles d'être incomplètes.

Commune de Saint-Philbert-sur-Risle

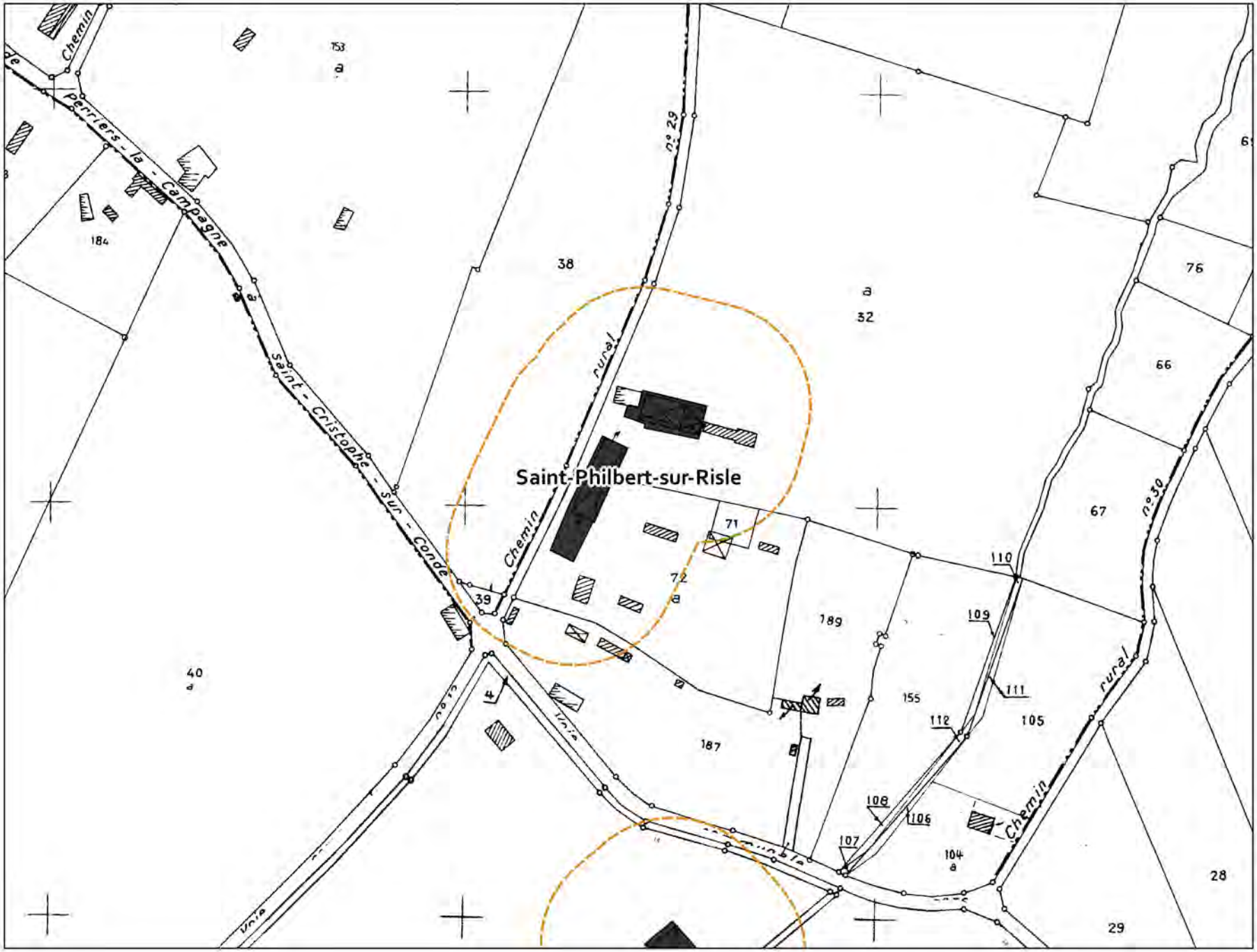

Bâtiments agricoles

Périmètre règlementaire

Périmètre préconisé

0 25 50 m

N

Les informations cadastrales hors périmètre de la CCPAVR sont susceptibles d'être incomplètes.

Commune de Saint-Philbert-sur-Risle

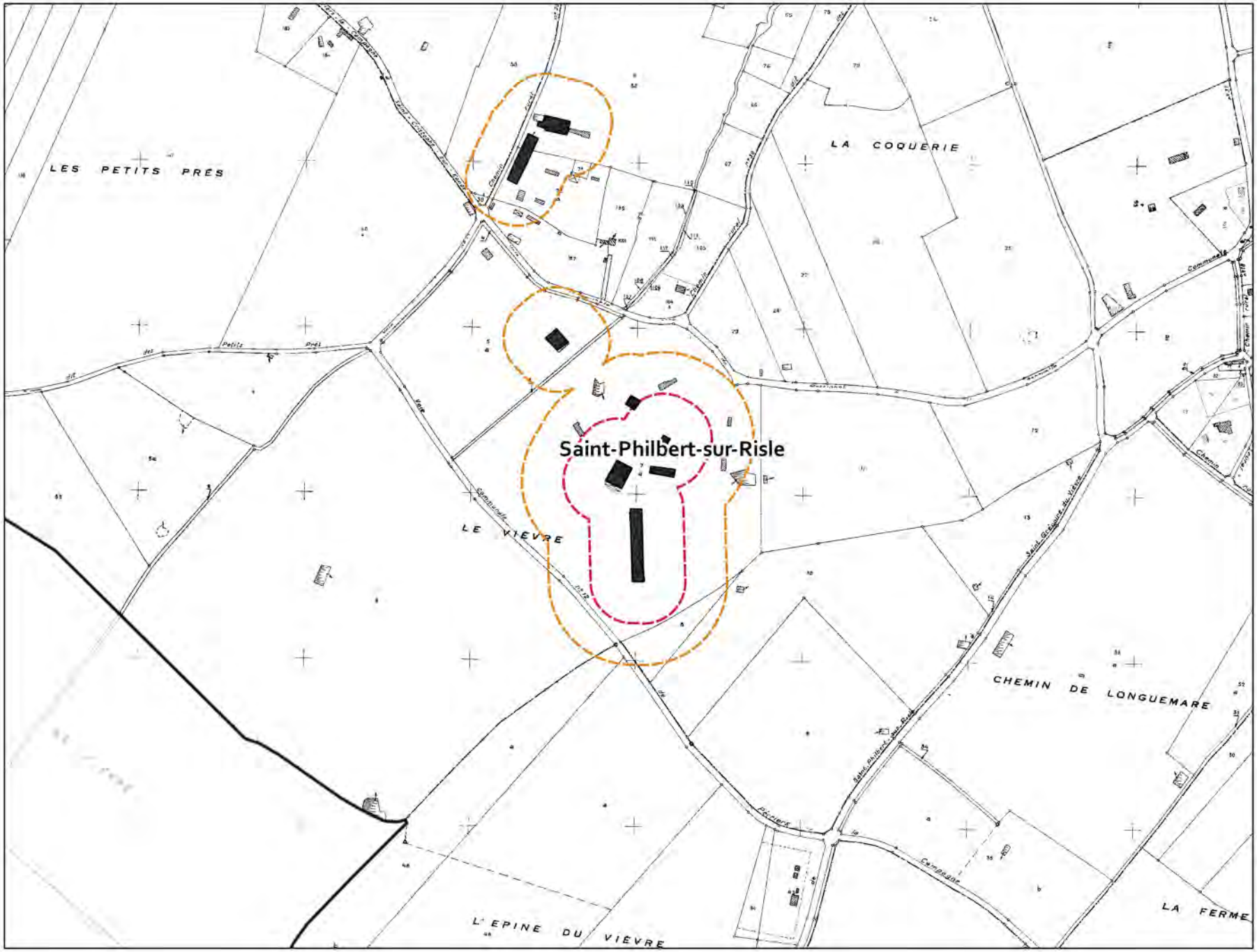

Bâtiments agricoles

Périmètre règlementaire

Périmètre préconisé

0 25 50 m

Les informations cadastrales hors périmètre de la CCPAVR sont susceptibles d'être incomplètes.

Commune de Saint-Philbert-sur-Risle

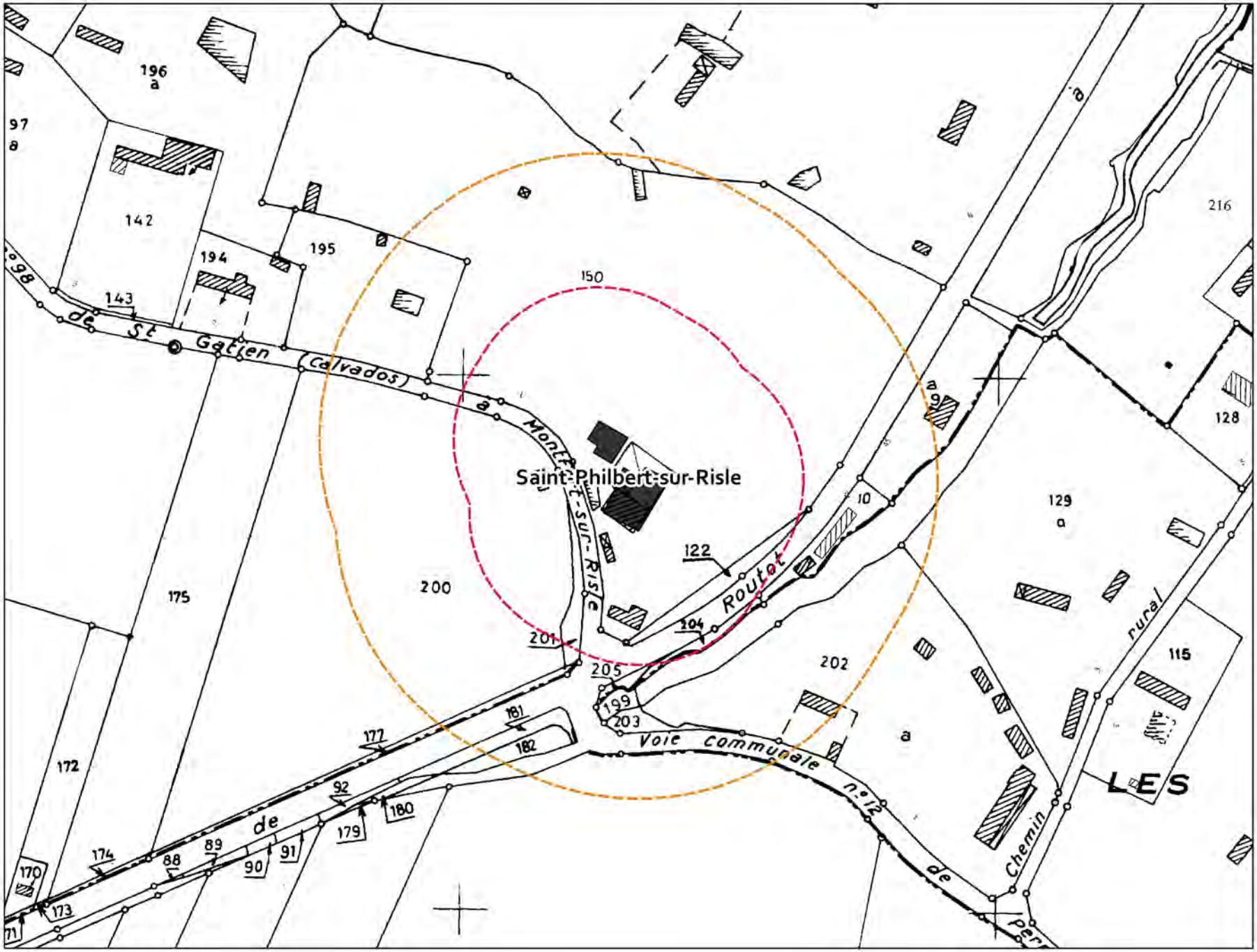

Les informations cadastrales hors périmètre de la CCPAVR sont susceptibles d'être incomplètes.

Commune de Saint-Philbert-sur-Risle

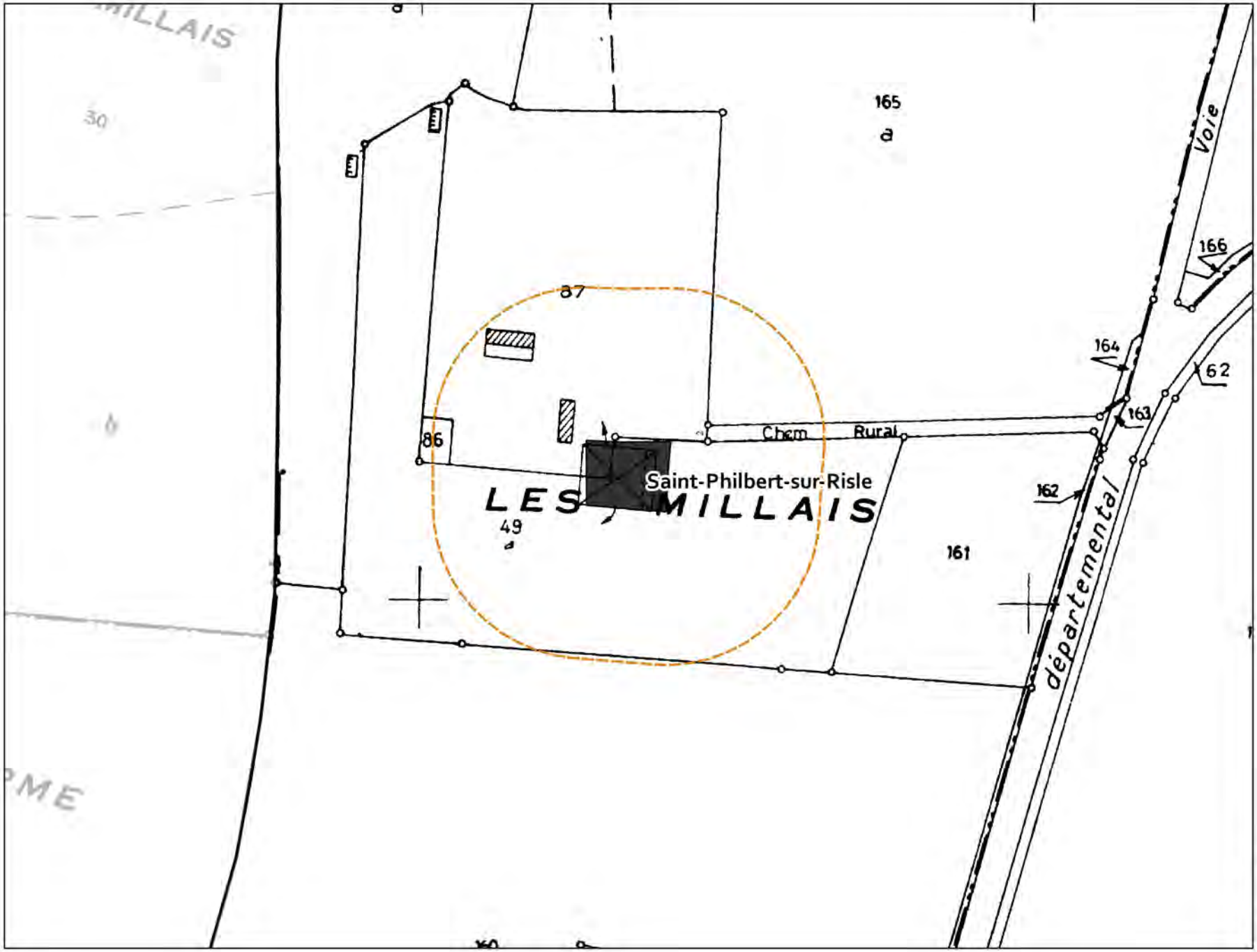

Bâtiments agricoles

Périmètre règlementaire

Périmètre préconisé

0 25 50 m

N

Les informations cadastrales hors périmètre de la CCPAVR sont susceptibles d'être incomplètes.

Commune de Saint-Philbert-sur-Risle

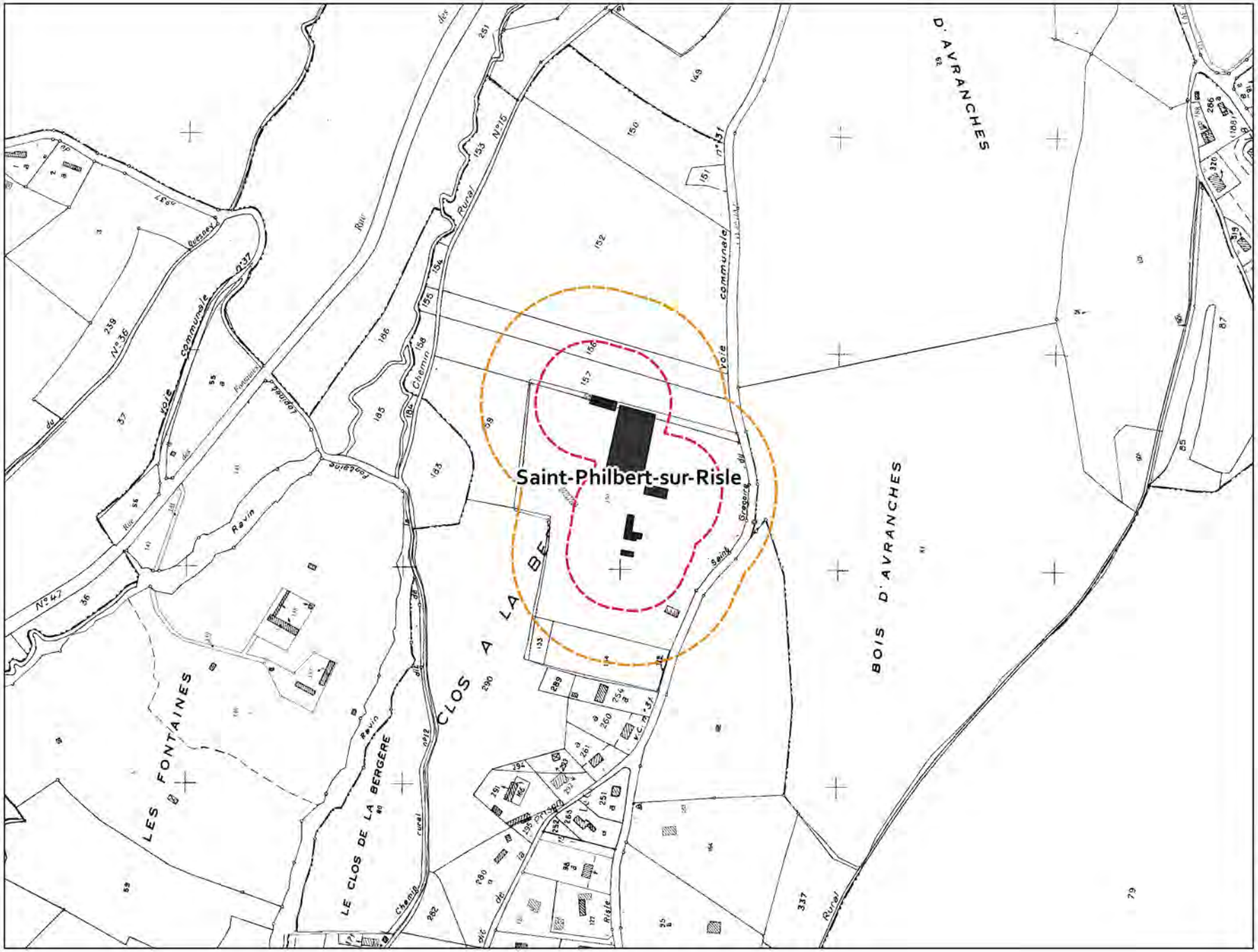

Bâtiments agricoles

Périmètre règlementaire

Périmètre préconisé

0 25 50 m

N

Les informations cadastrales hors périmètre de la CCPAVR sont susceptibles d'être incomplètes.

Commune de Saint-Symphorien

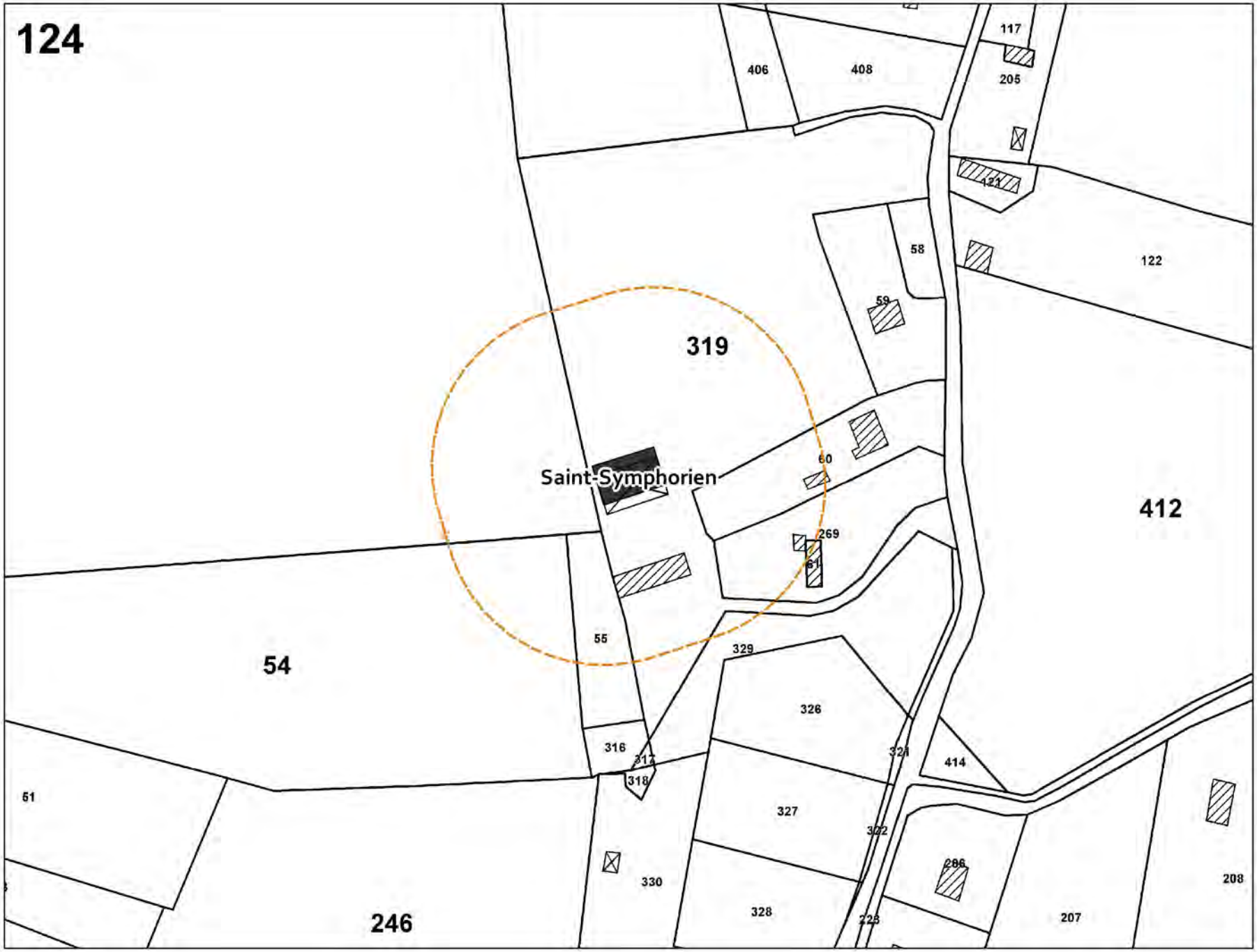

Bâtiments agricoles

Périmètre règlementaire

Périmètre préconisé

0 25 50 m

N

Les informations cadastrales hors périmètre de la CCPAVR sont susceptibles d'être incomplètes.

Commune de Saint-Symphorien

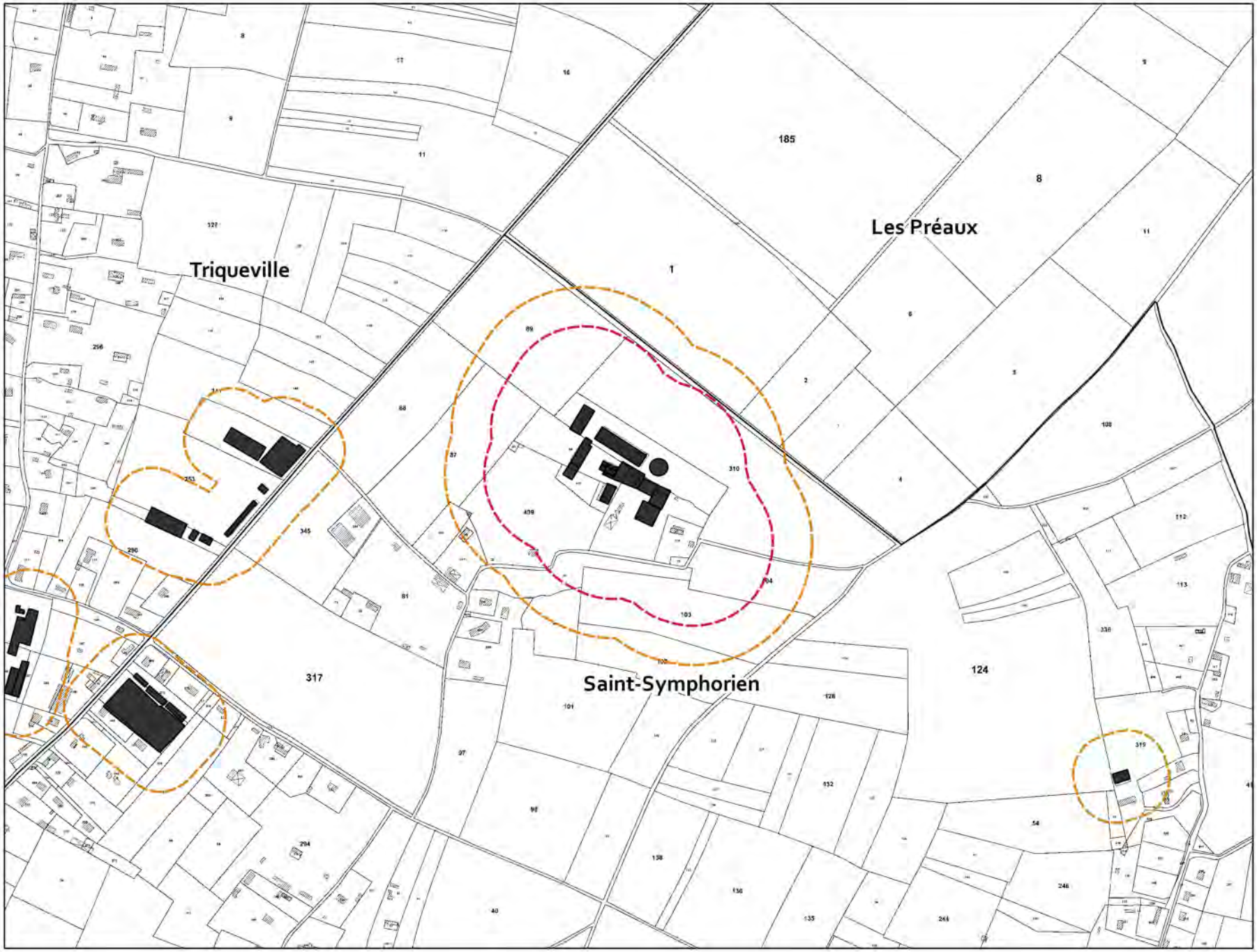

Bâtiments agricoles

Périmètre règlementaire

Périmètre préconisé

0 25 50 m

N

Les informations cadastrales hors périmètre de la CCPAVR sont susceptibles d'être incomplètes.

Commune de Saint-Symphorien

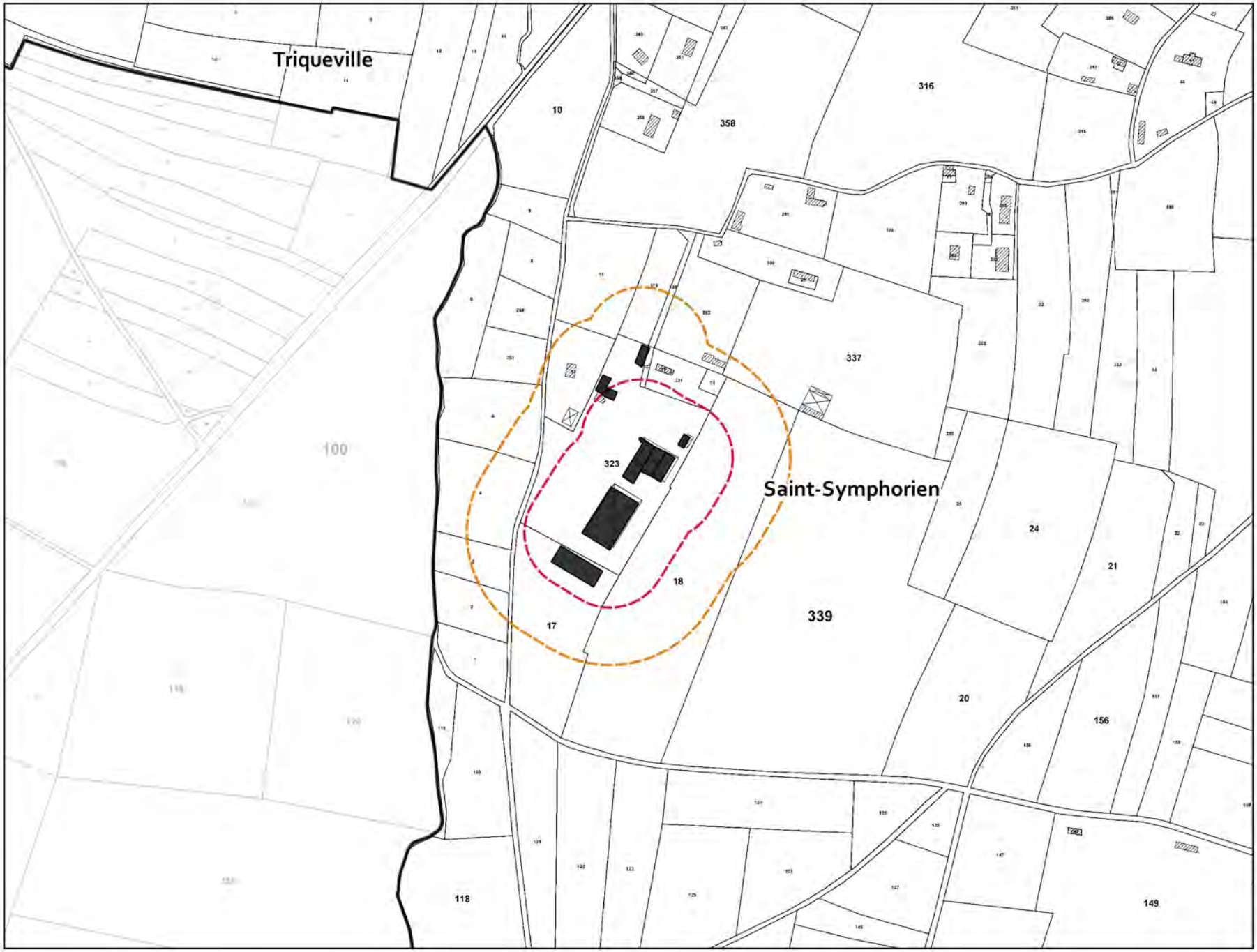

Bâtiments agricoles

Périmètre règlementaire

Périmètre préconisé

0 25 50 m

N

Les informations cadastrales hors périmètre de la CCPAVR sont susceptibles d'être incomplètes.

Commune de Selles

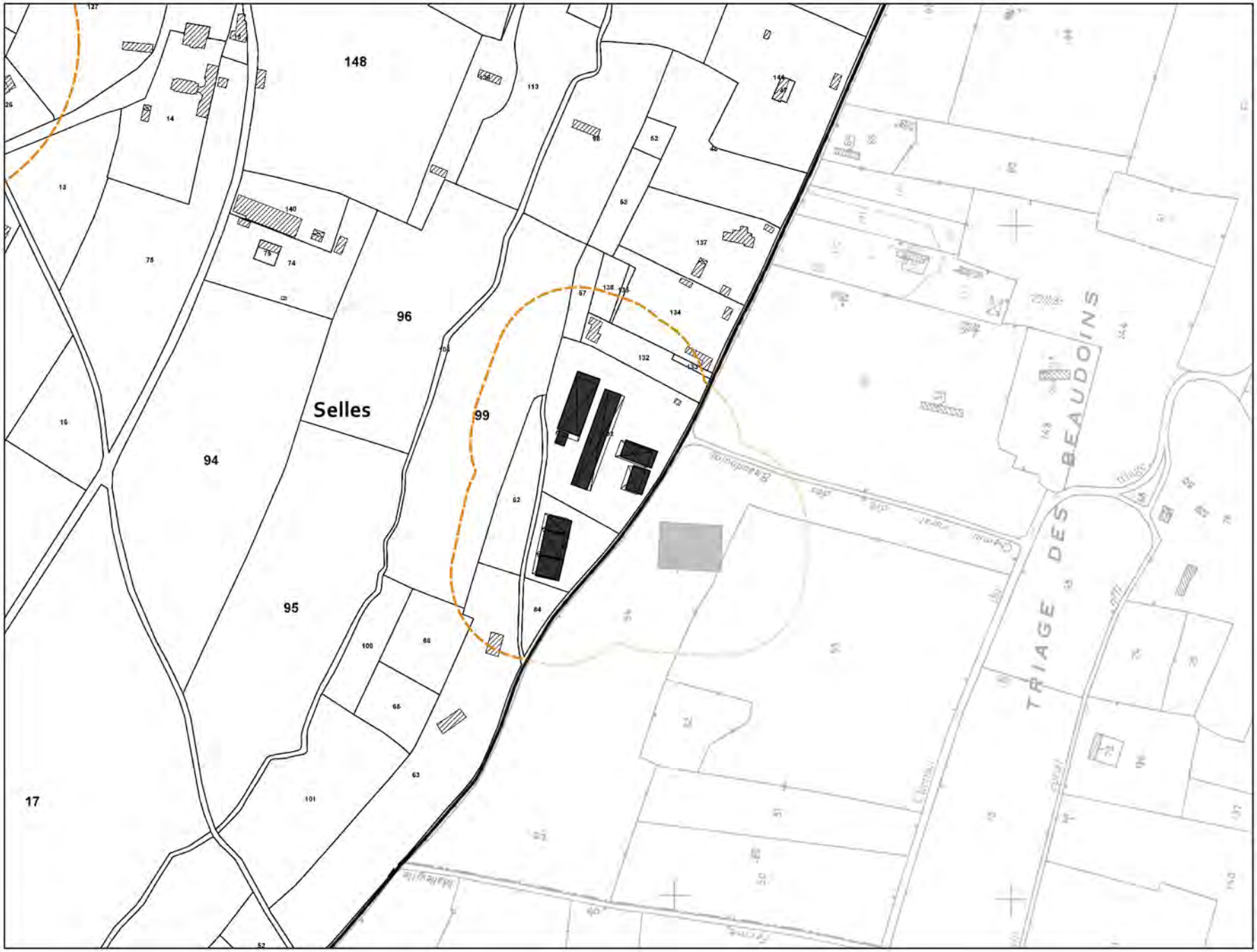

Bâtiments agricoles

Périmètre règlementaire

Périmètre préconisé

0 25 50 m

N

Les informations cadastrales hors périmètre de la CCPAVR sont susceptibles d'être incomplètes.

Commune de Selles

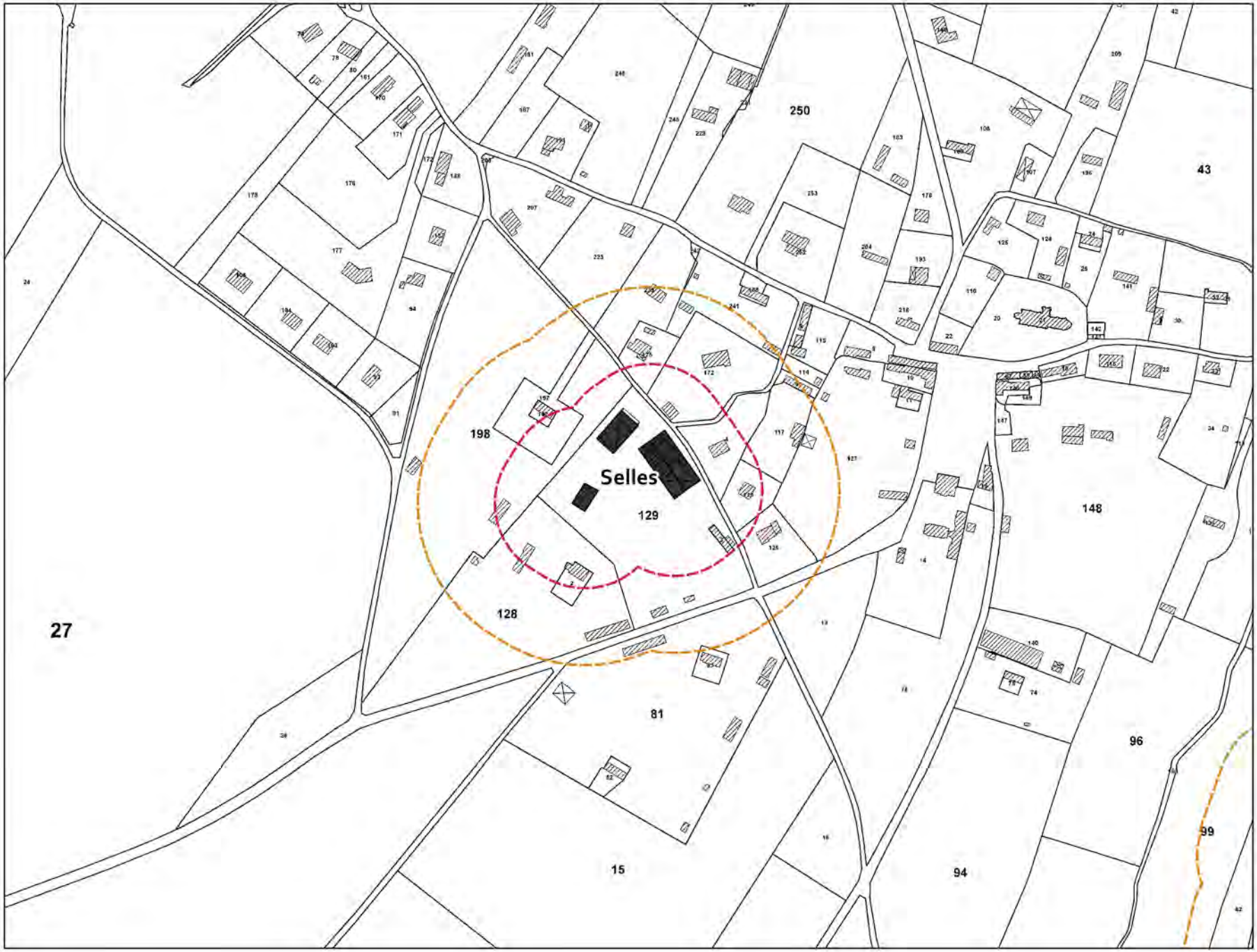

Bâtiments agricoles

Périmètre règlementaire

Périmètre préconisé

0 25 50 m

N

Les informations cadastrales hors périmètre de la CCPAVR sont susceptibles d'être incomplètes.

Commune de Selles

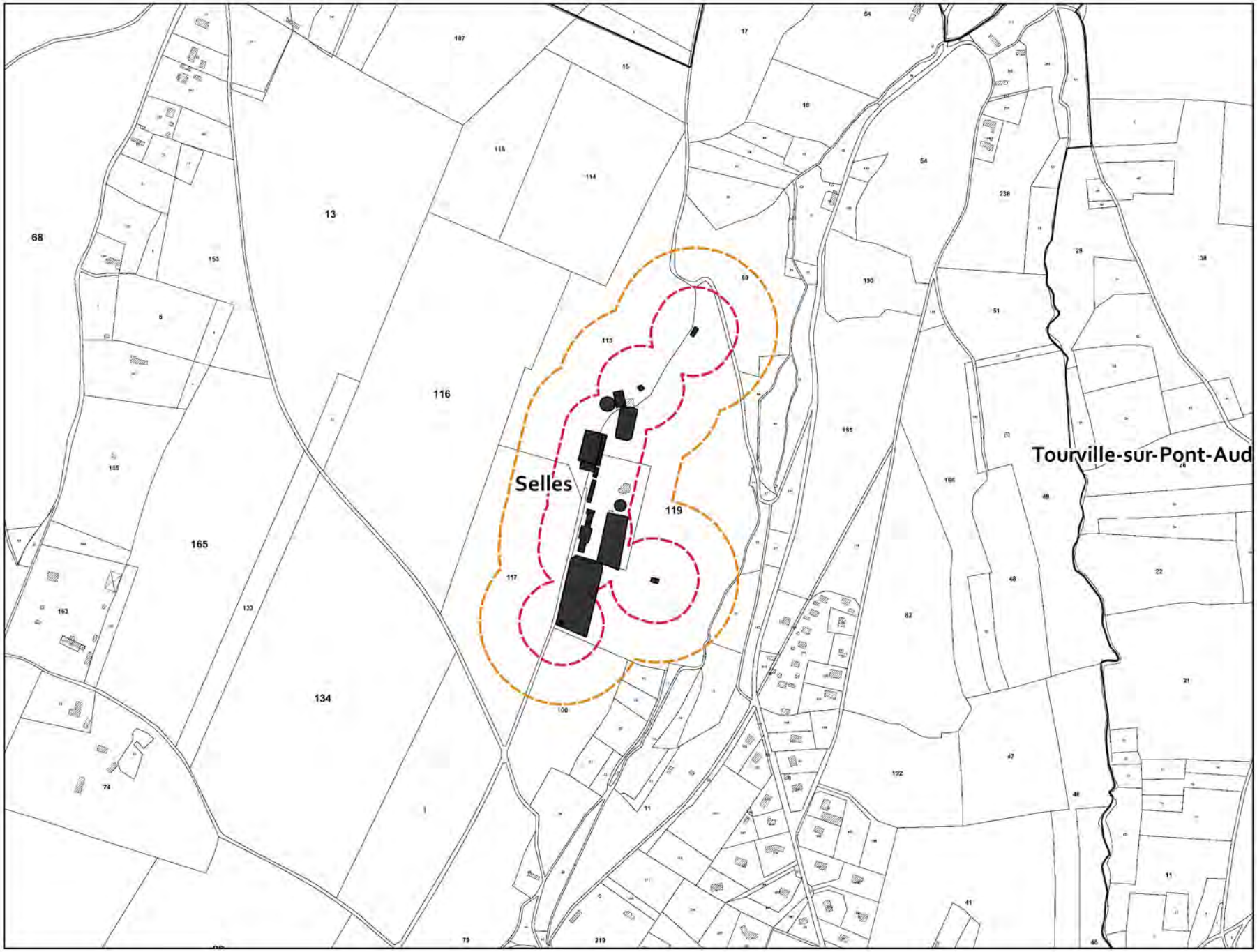

Bâtiments agricoles

Périmètre règlementaire

Périmètre préconisé

0 25 50 m

N

Les informations cadastrales hors périmètre de la CCPAVR sont susceptibles d'être incomplètes.

Commune de Selles

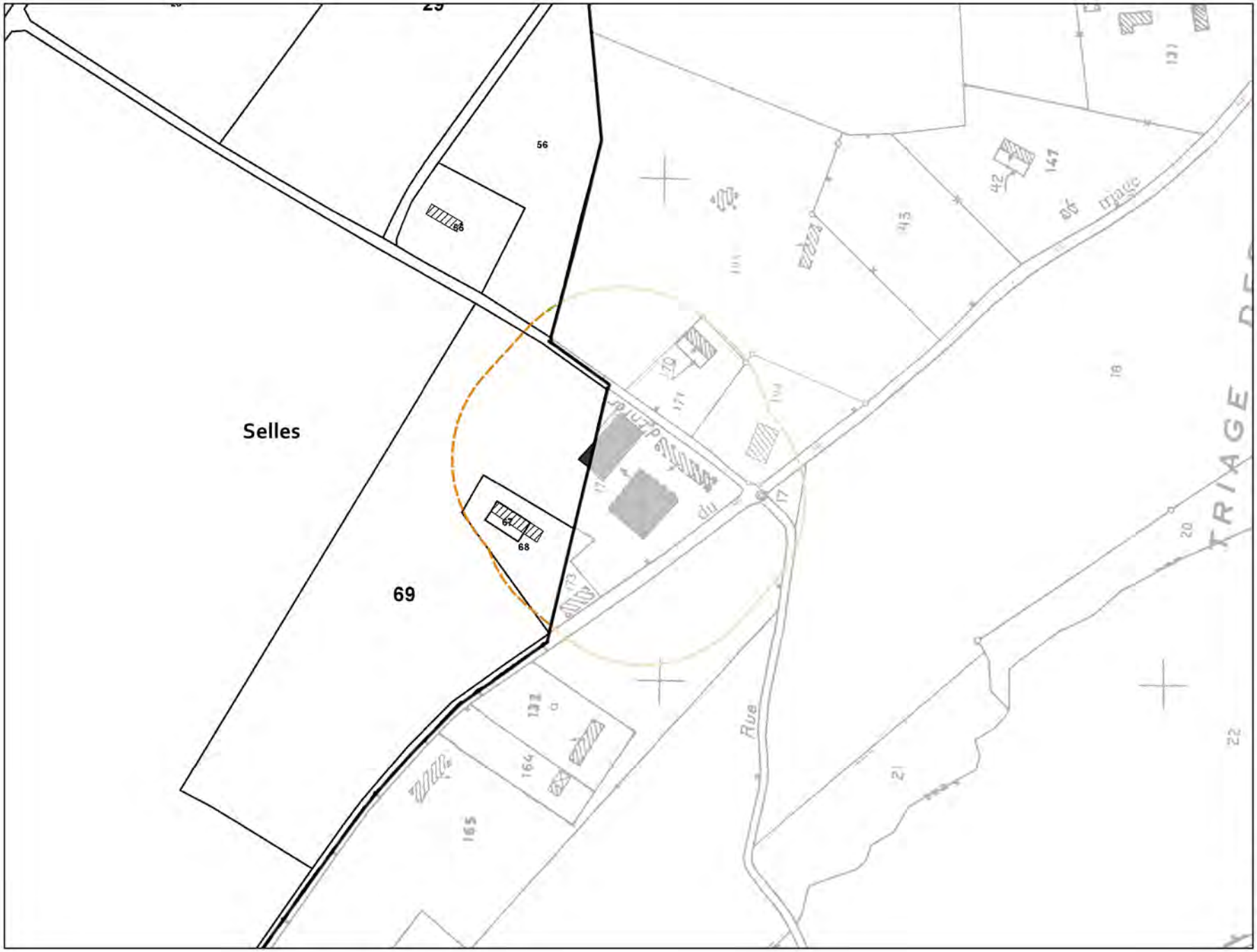

Bâtiments agricoles

Périmètre règlementaire

Périmètre préconisé

0 25 50 m

N

Les informations cadastrales hors périmètre de la CCPAVR sont susceptibles d'être incomplètes.

Commune de Selles

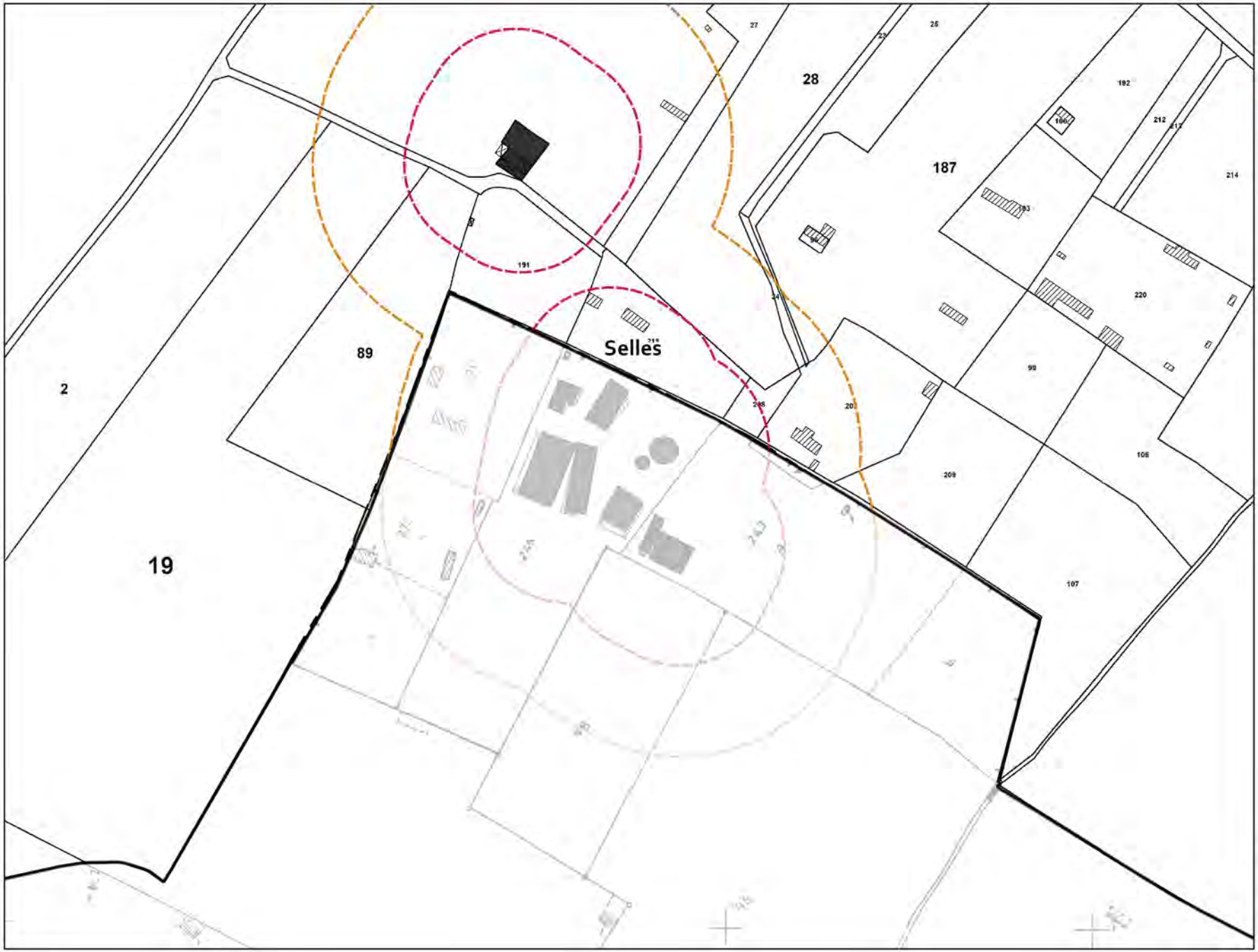

Les informations cadastrales hors périmètre de la CCPAVR sont susceptibles d'être incomplètes.

Commune de Selles

Bâtiments agricoles

Périmètre règlementaire

Périmètre préconisé

0 25 50 m

N

Les informations cadastrales hors périmètre de la CCPAVR sont susceptibles d'être incomplètes.

Commune de Selles

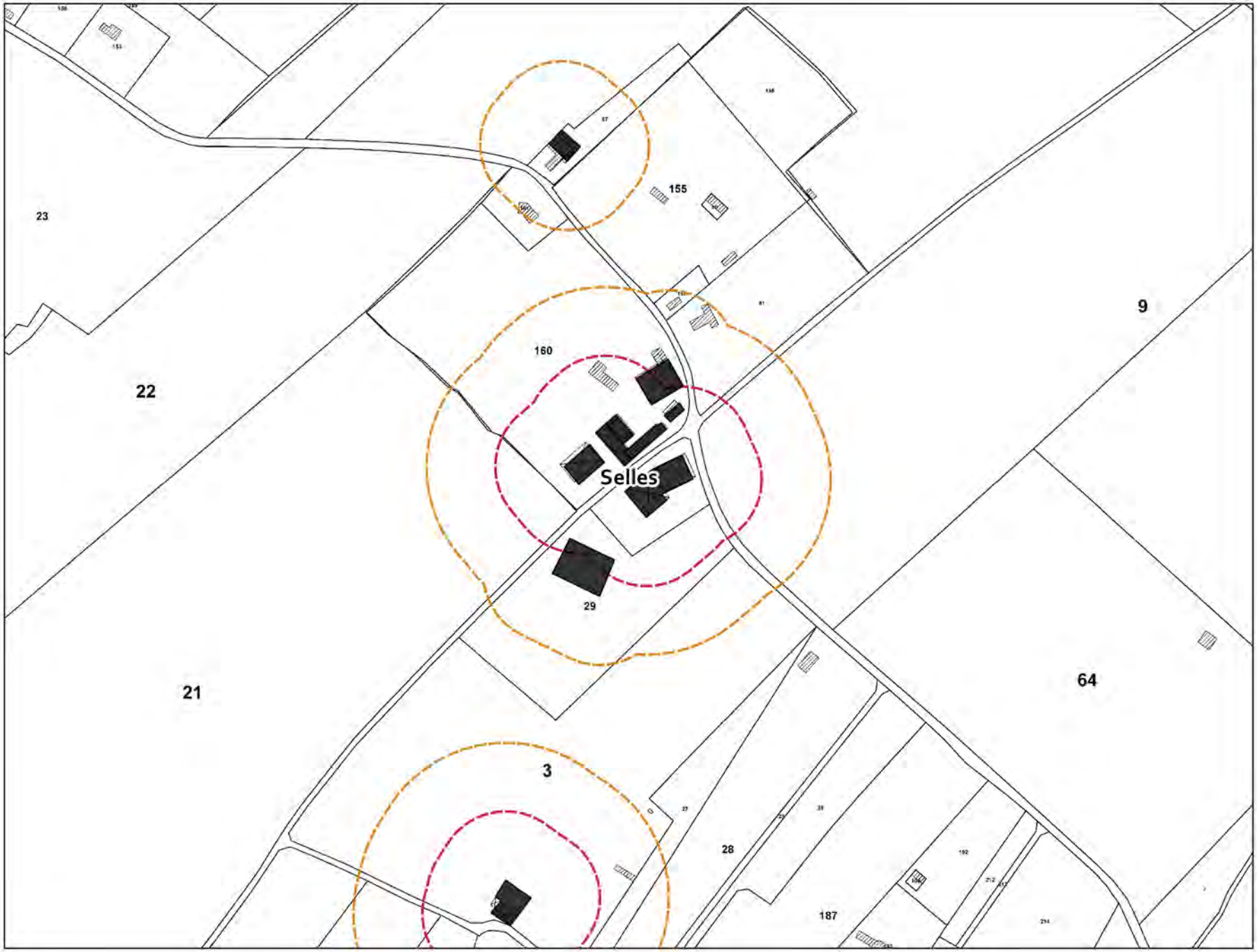

Bâtiments agricoles

Périmètre règlementaire

Périmètre préconisé

0 25 50 m

N

Les informations cadastrales hors périmètre de la CCPAVR sont susceptibles d'être incomplètes.

Commune de Selles

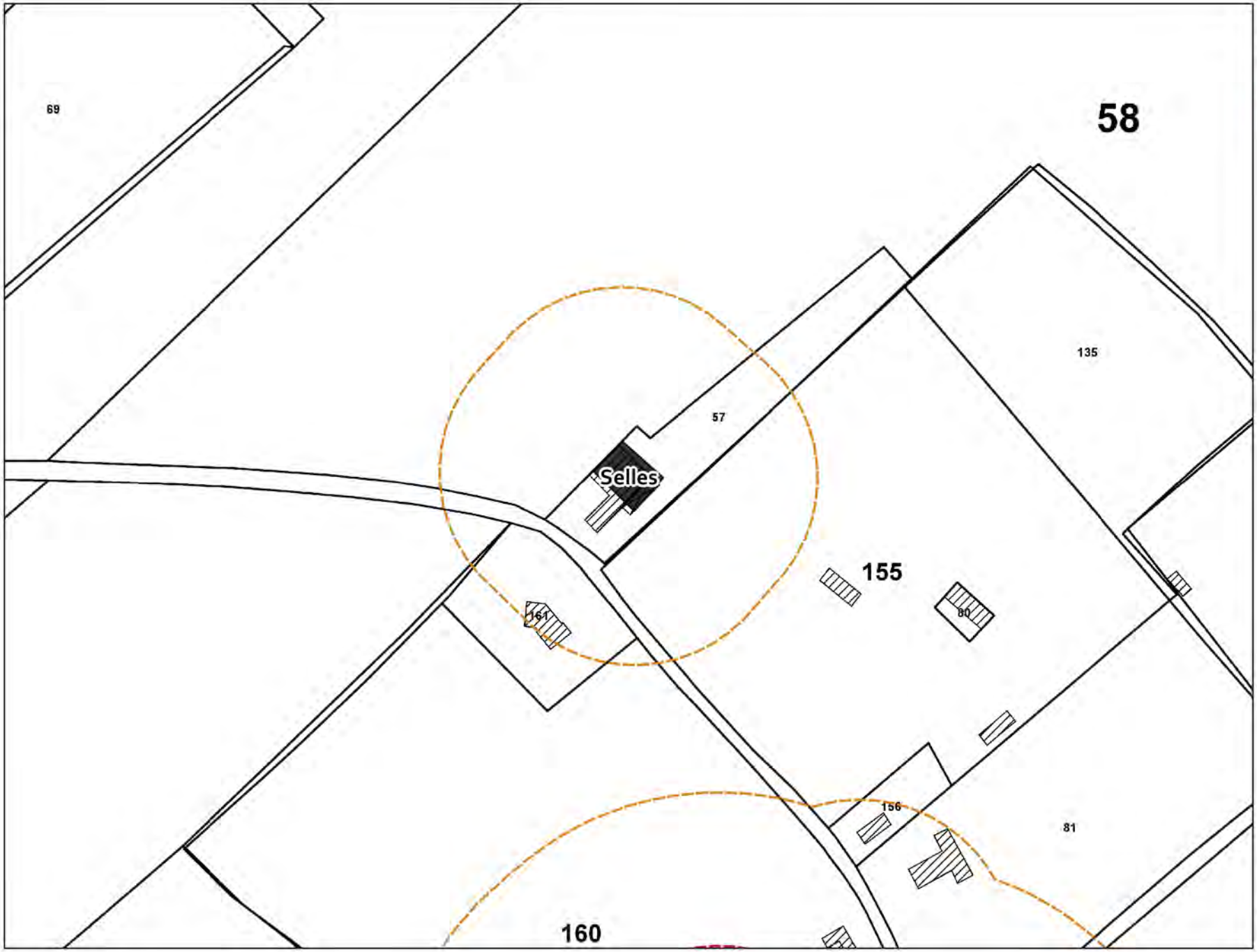

Bâtiments agricoles

Périmètre règlementaire

Périmètre préconisé

0 25 50 m

N

Les informations cadastrales hors périmètre de la CCPAVR sont susceptibles d'être incomplètes.

Commune de Selles

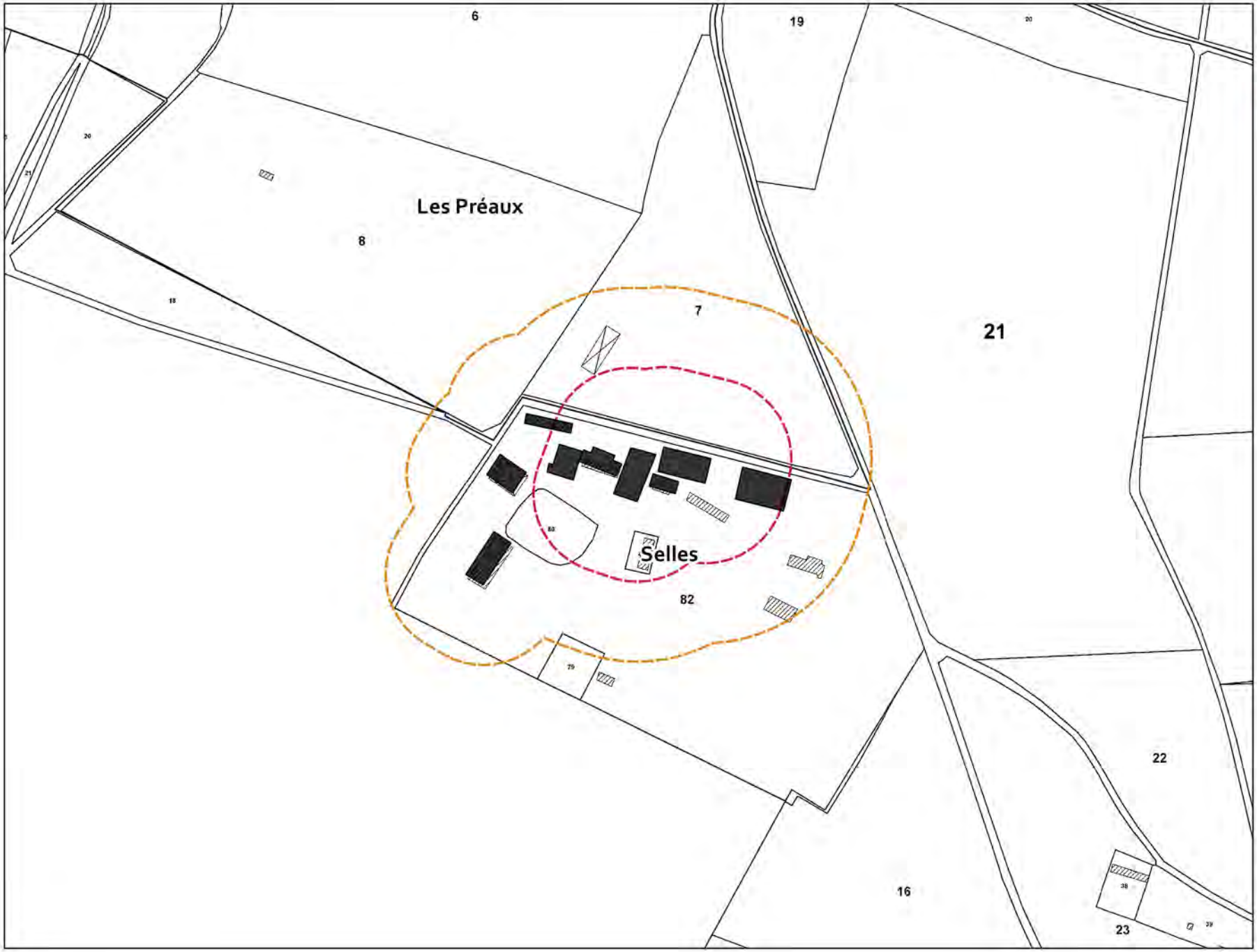

Bâtiments agricoles

Périmètre règlementaire

Périmètre préconisé

0 25 50 m

N

Les informations cadastrales hors périmètre de la CCPAVR sont susceptibles d'être incomplètes.

Commune de Selles

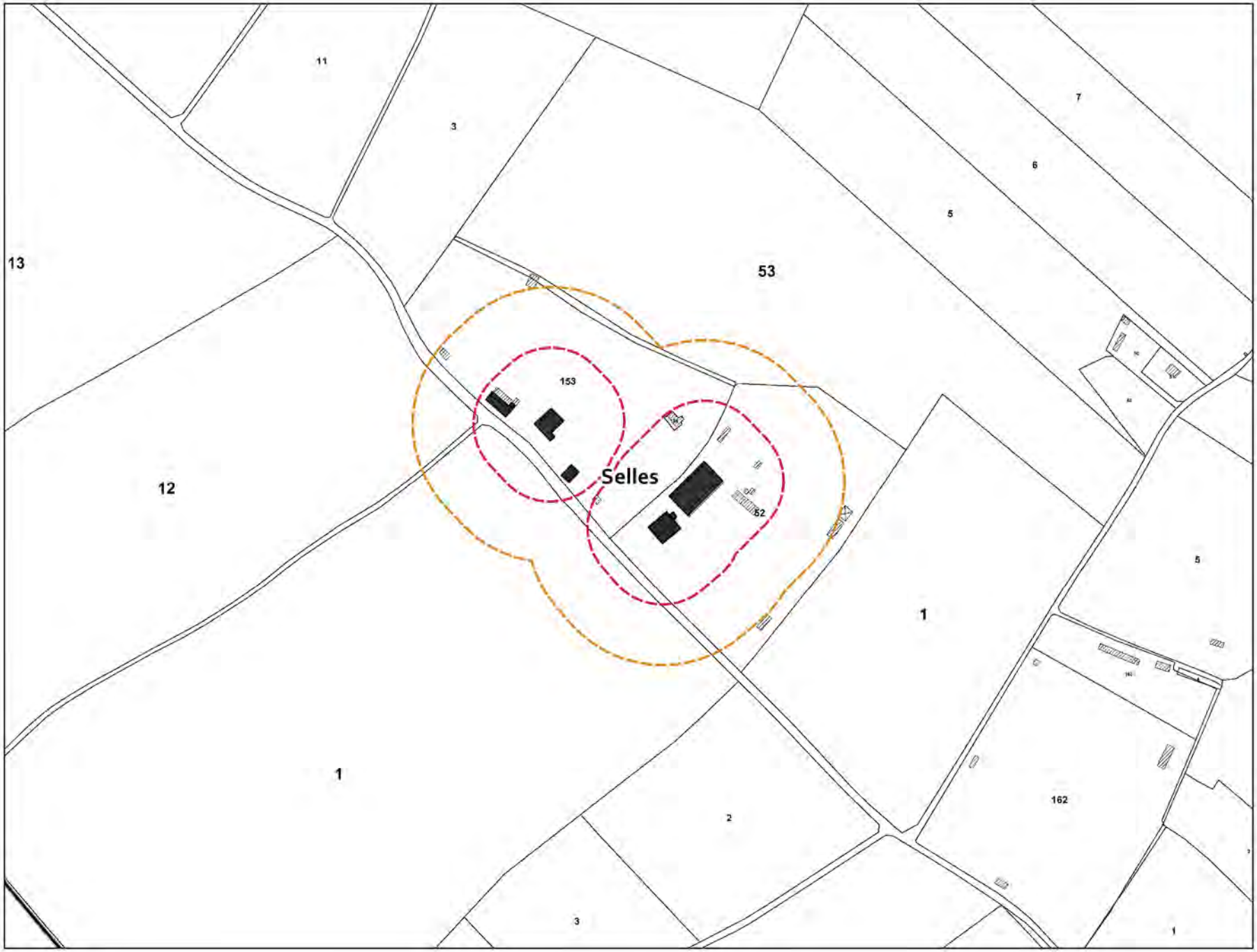

Bâtiments agricoles

Périmètre règlementaire

Périmètre préconisé

0 25 50 m

N

Les informations cadastrales hors périmètre de la CCPAVR sont susceptibles d'être incomplètes.

Commune de Selles

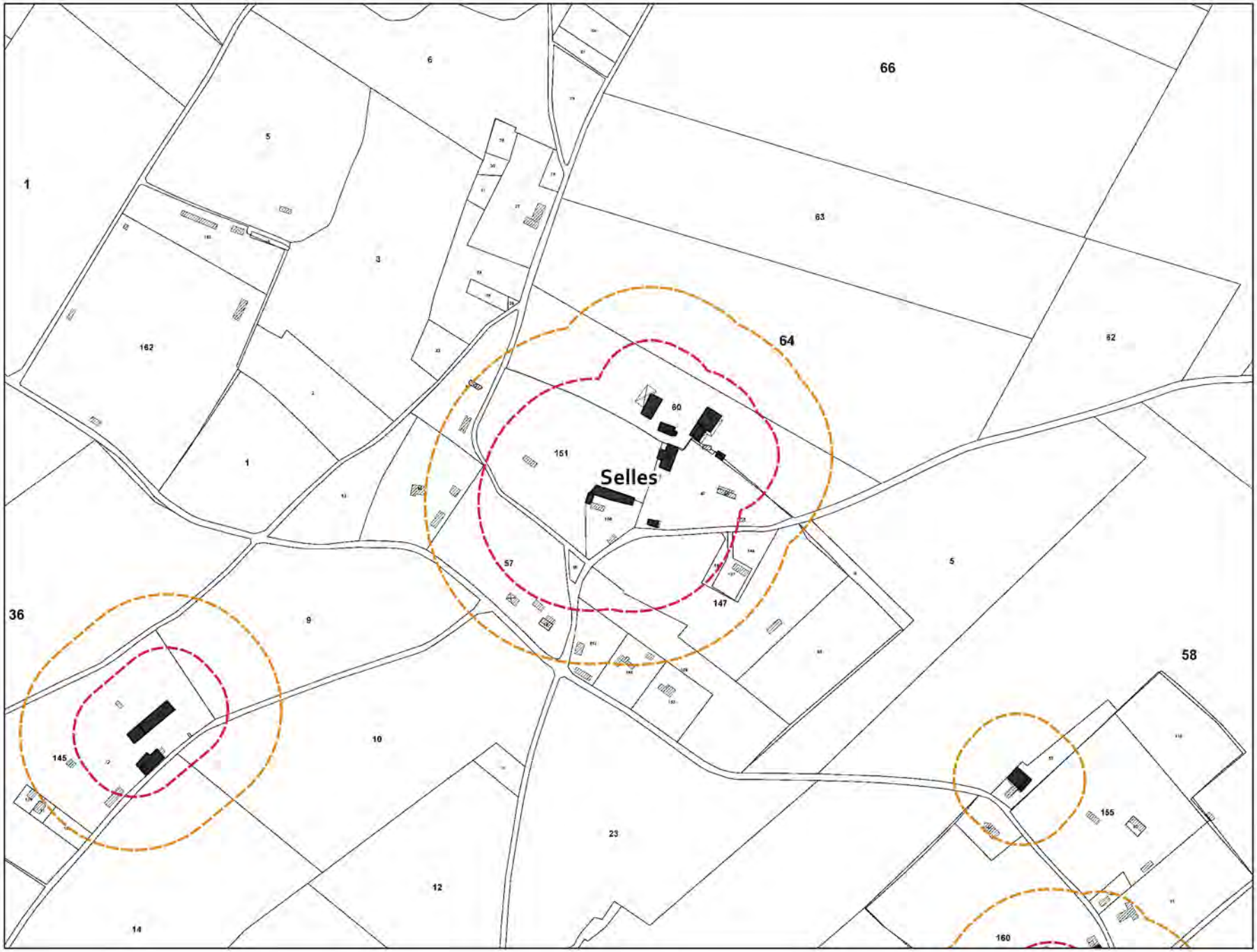

Bâtiments agricoles

Périmètre règlementaire

Périmètre préconisé

0 25 50 m

N

Les informations cadastrales hors périmètre de la CCPAVR sont susceptibles d'être incomplètes.

Commune de Selles

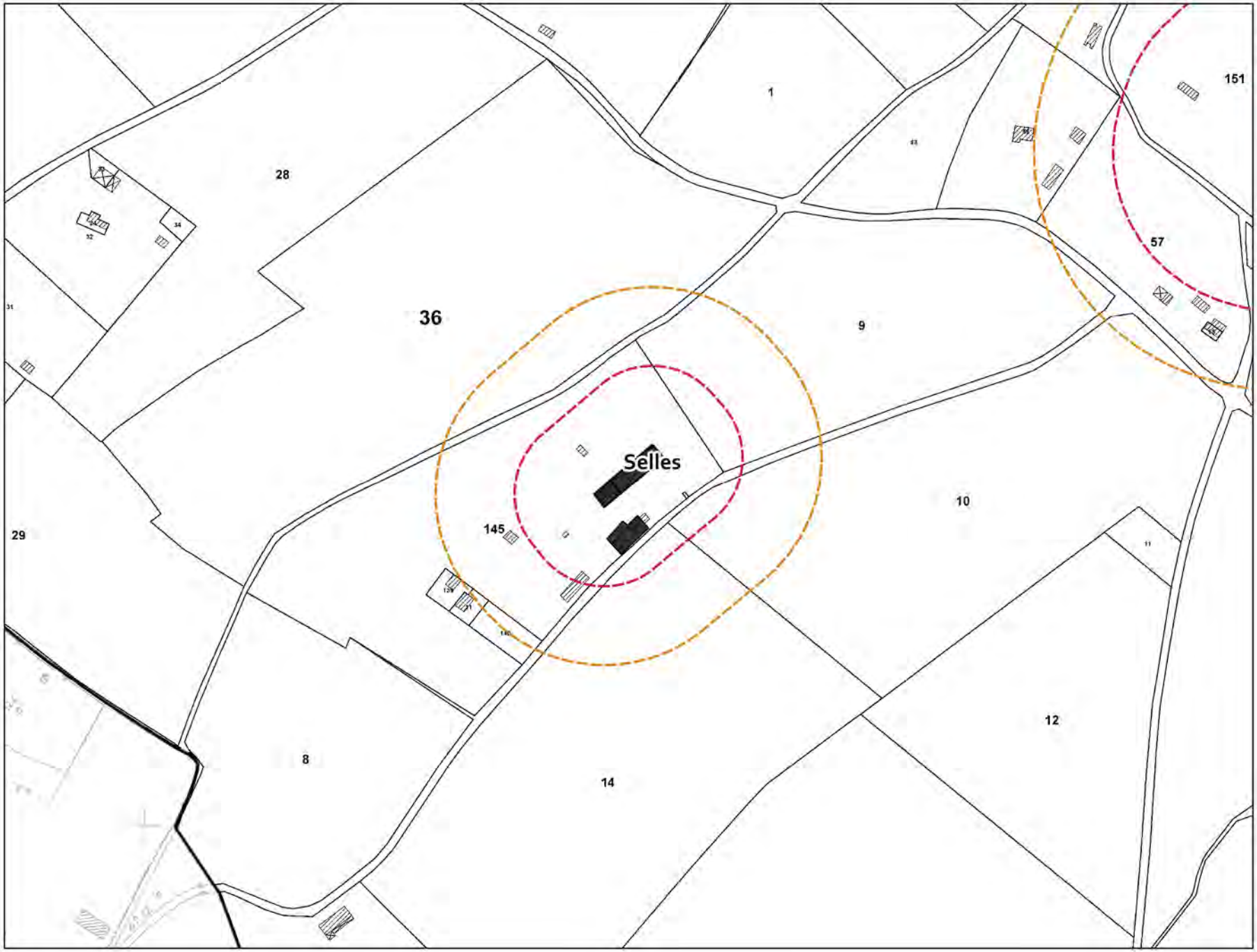

Bâtiments agricoles

Périmètre règlementaire

Périmètre préconisé

0 25 50 m

N

Les informations cadastrales hors périmètre de la CCPAVR sont susceptibles d'être incomplètes.

Commune de Selles

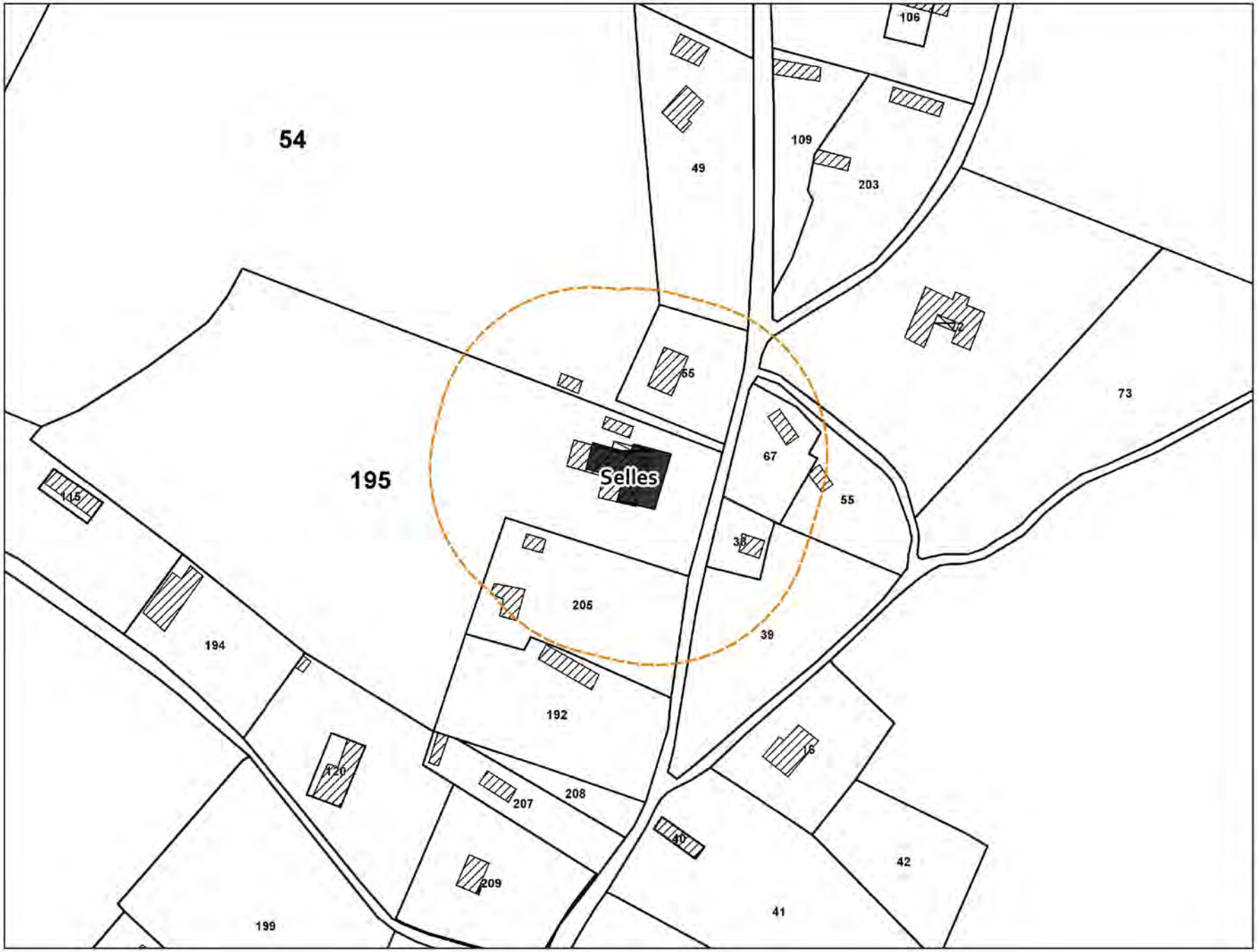

Bâtiments agricoles

Périmètre règlementaire

Périmètre préconisé

0 25 50 m

N

Les informations cadastrales hors périmètre de la CCPAVR sont susceptibles d'être incomplètes.

Commune de Thierville

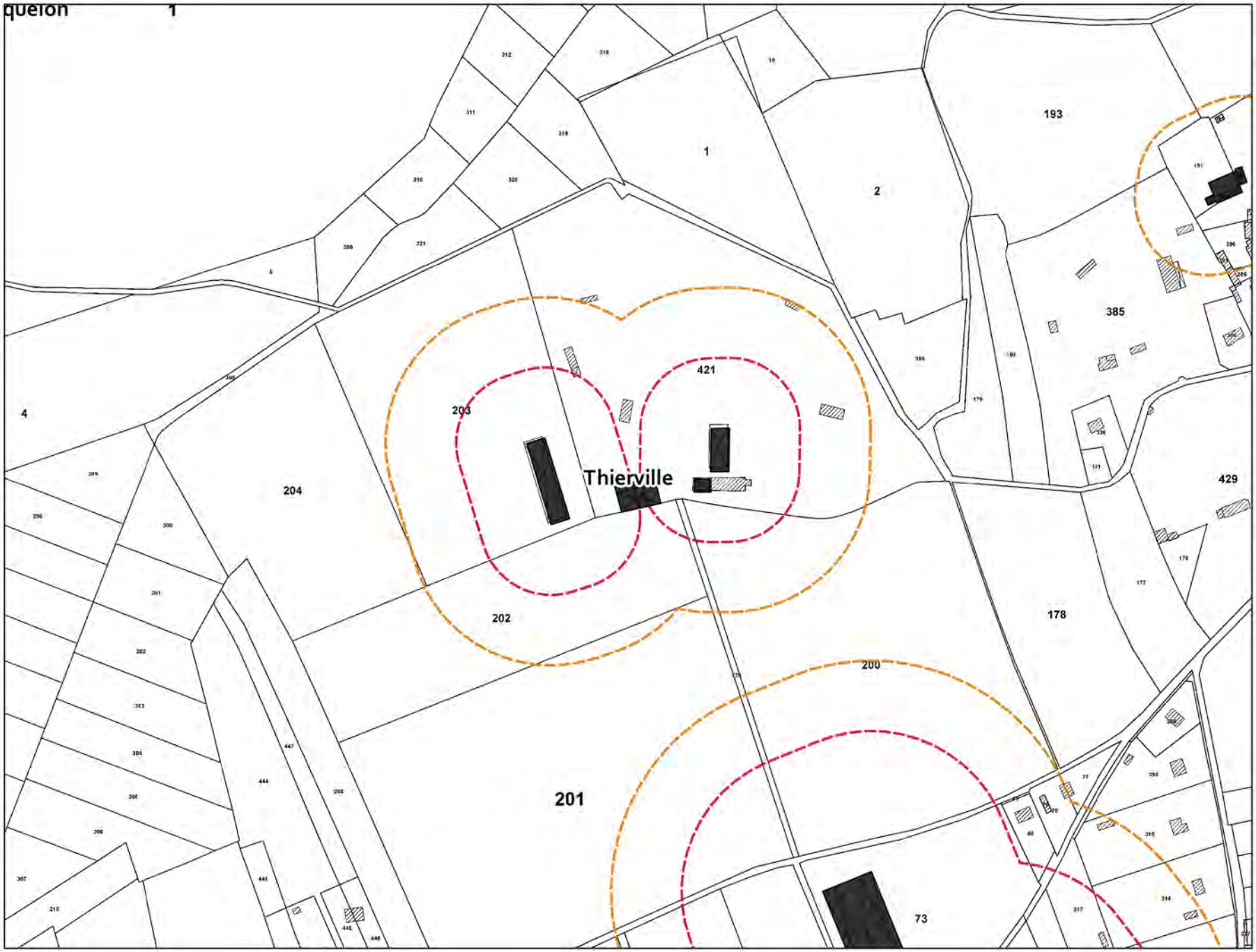

Bâtiments agricoles

Périmètre règlementaire

Périmètre préconisé

0 25 50 m

N

Les informations cadastrales hors périmètre de la CCPAVR sont susceptibles d'être incomplètes.

Commune de Thierville

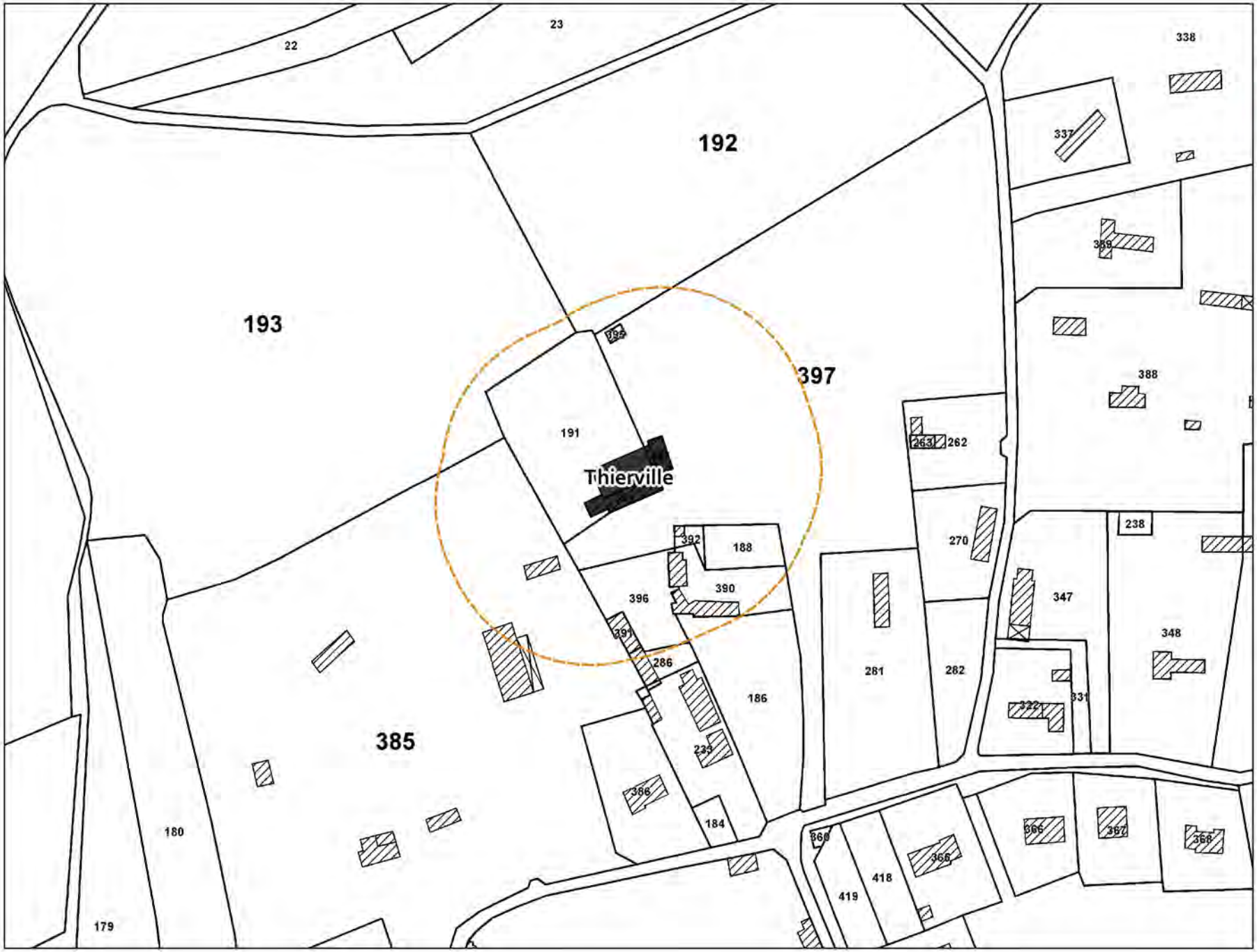

Bâtiments agricoles

Périmètre règlementaire

Périmètre préconisé

0 25 50 m

N

Les informations cadastrales hors périmètre de la CCPAVR sont susceptibles d'être incomplètes.

Commune de Thierville

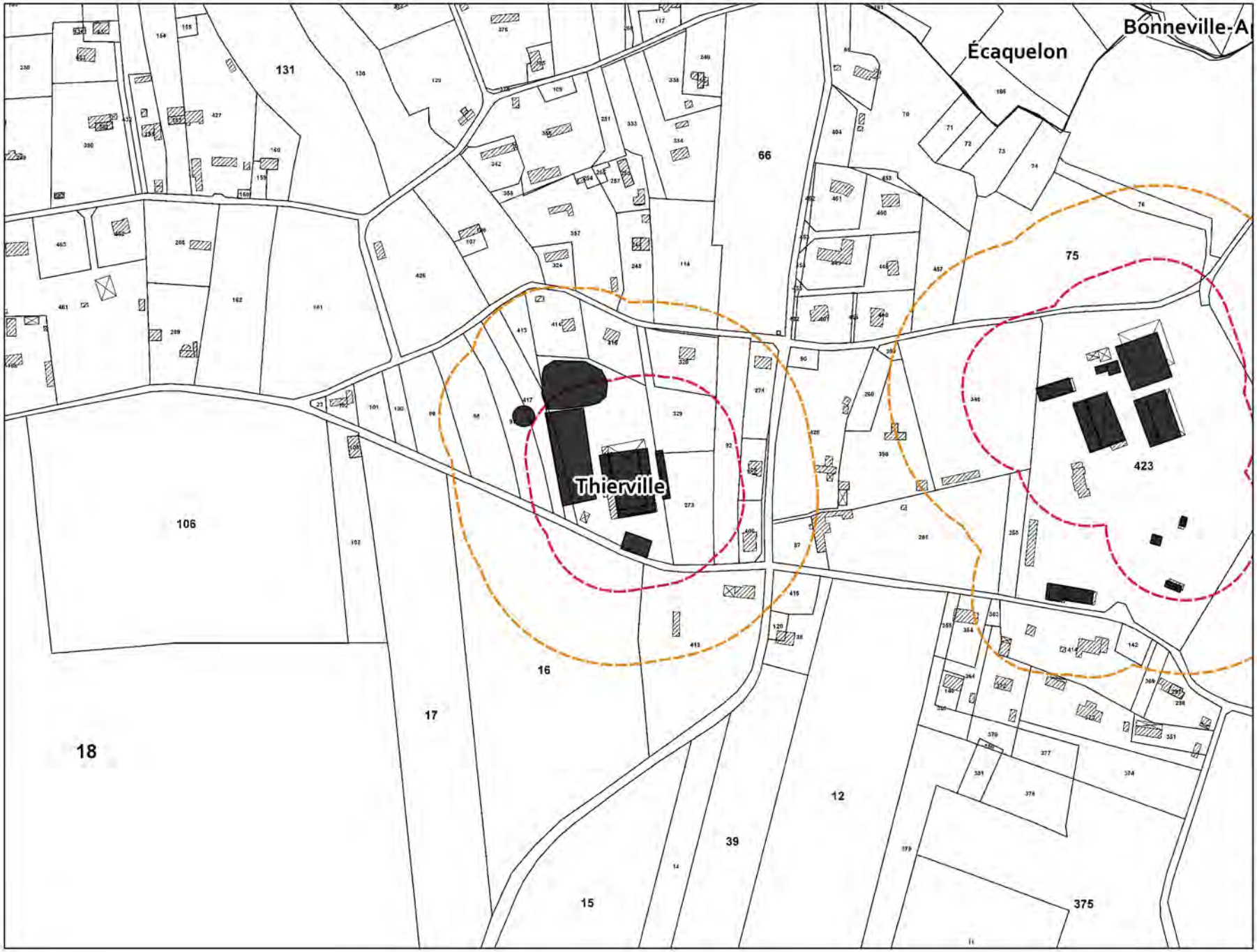

Bâtiments agricoles

Périmètre règlementaire

Périmètre préconisé

0 25 50 m

N

Les informations cadastrales hors périmètre de la CCPAVR sont susceptibles d'être incomplètes.

Commune de Thierville

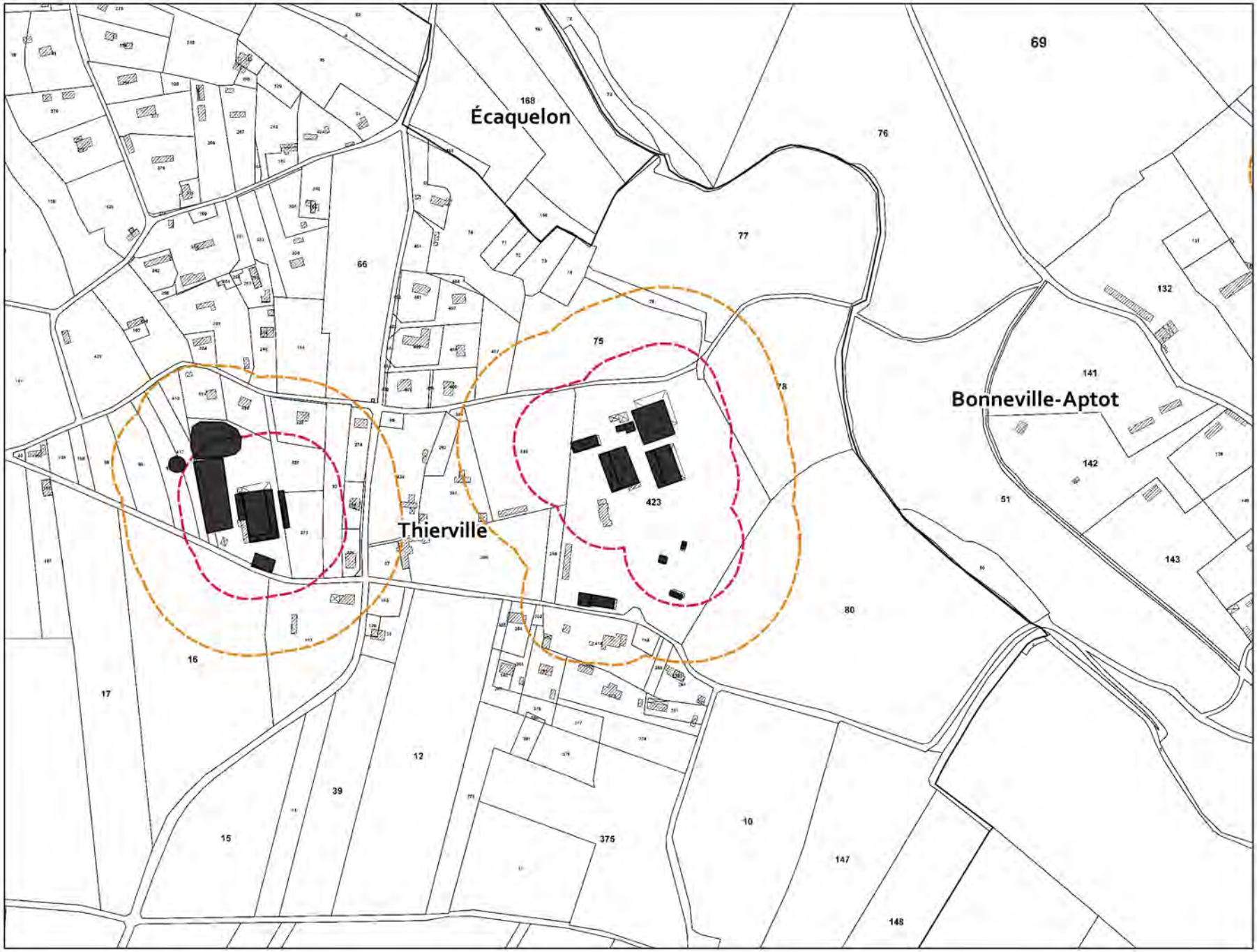

Bâtiments agricoles

Périmètre règlementaire

Périmètre préconisé

0 25 50 m

N

Les informations cadastrales hors périmètre de la CCPAVR sont susceptibles d'être incomplètes.

Commune de Thierville

Bâtiments agricoles

Périmètre règlementaire

Périmètre préconisé

0 25 50 m

N

Les informations cadastrales hors périmètre de la CCPAVR sont susceptibles d'être incomplètes.

Commune de Thierville

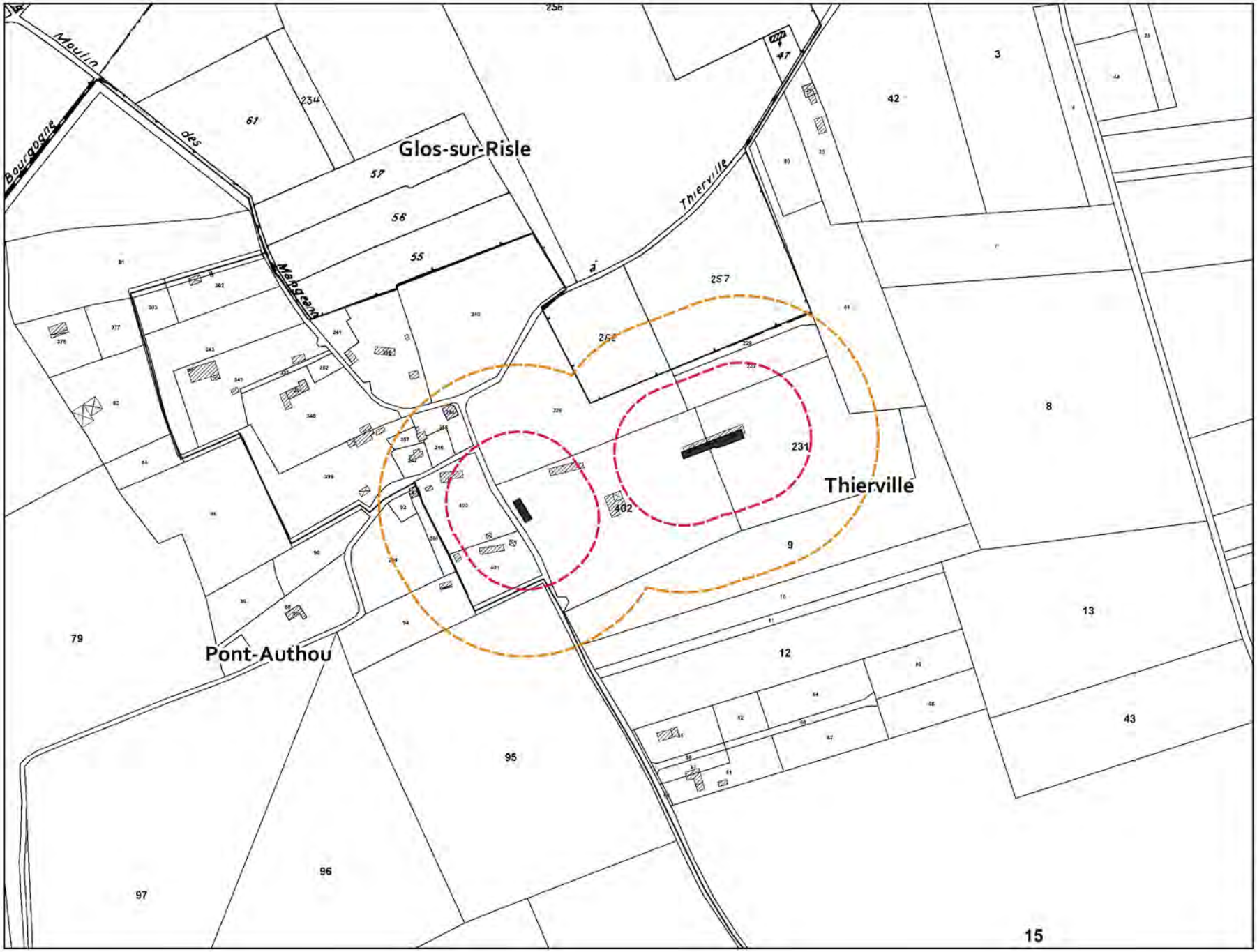

Bâtiments agricoles

Périmètre règlementaire

Périmètre préconisé

0 25 50 m

N

Les informations cadastrales hors périmètre de la CCPAVR sont susceptibles d'être incomplètes.

Commune de Tourville-sur-Pont-Audemer

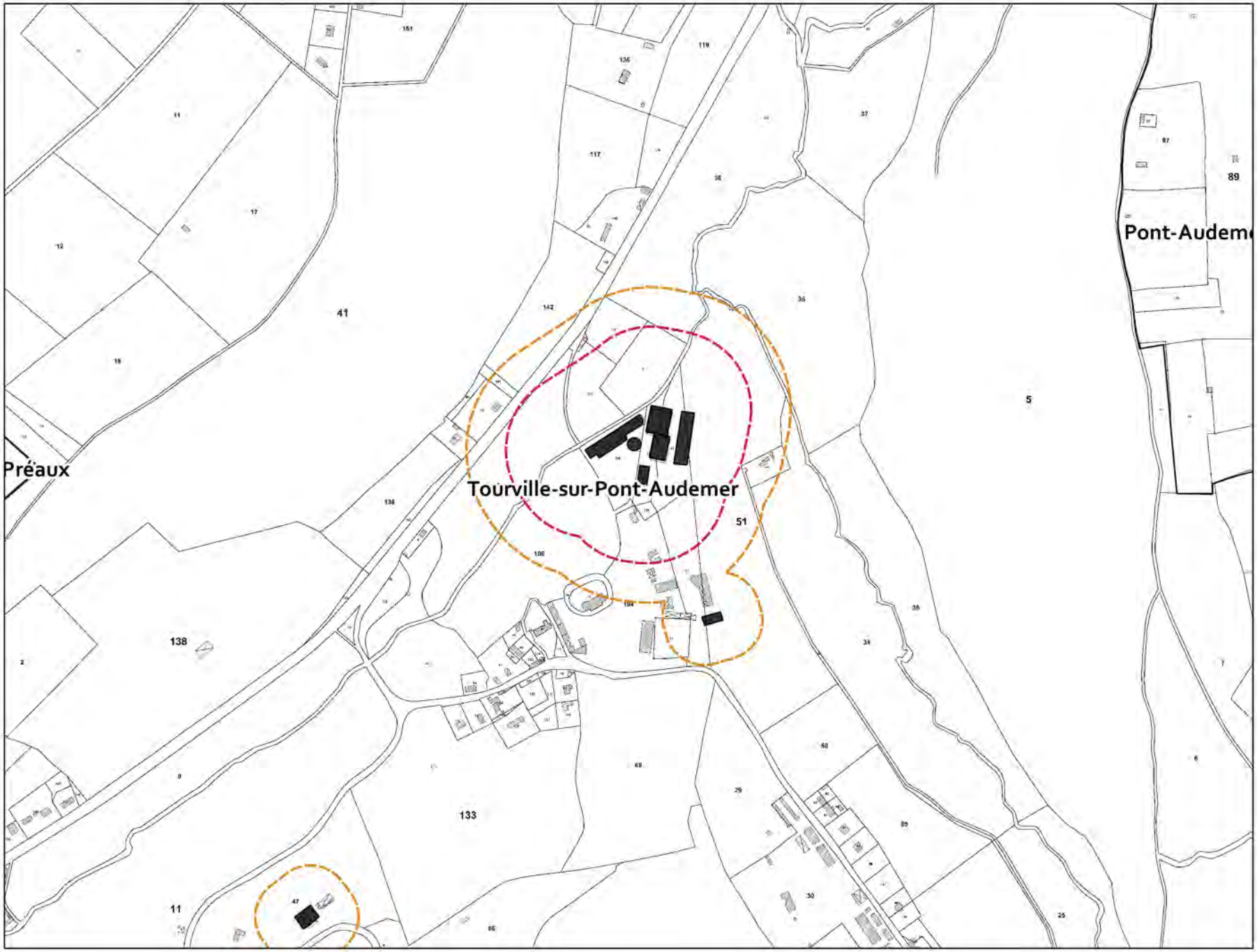

Bâtiments agricoles

Périmètre règlementaire

Périmètre préconisé

0 25 50 m

N

Les informations cadastrales hors périmètre de la CCPAVR sont susceptibles d'être incomplètes.

Commune de Tourville-sur-Pont-Audemer

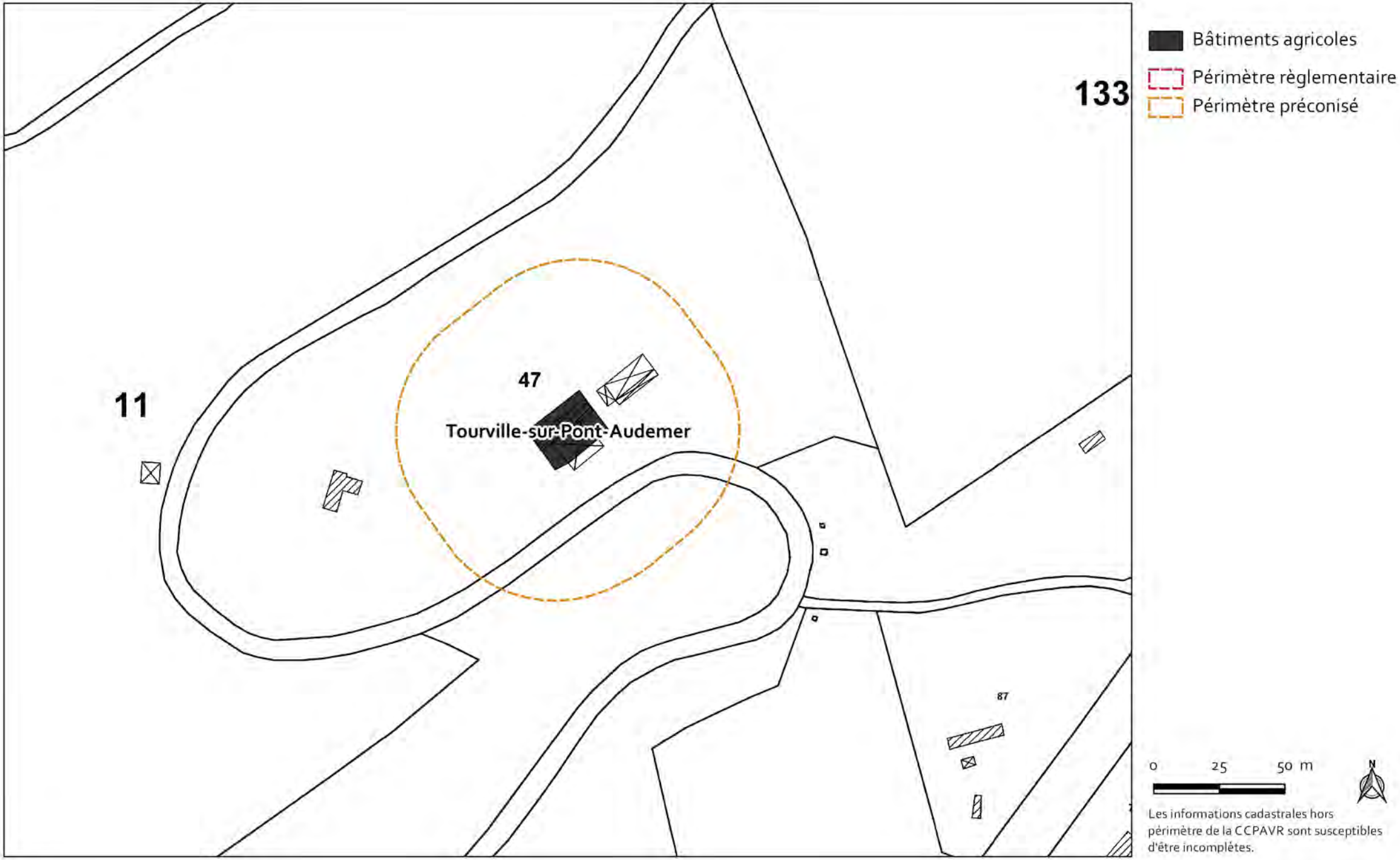

Commune de Tourville-sur-Pont-Audemer

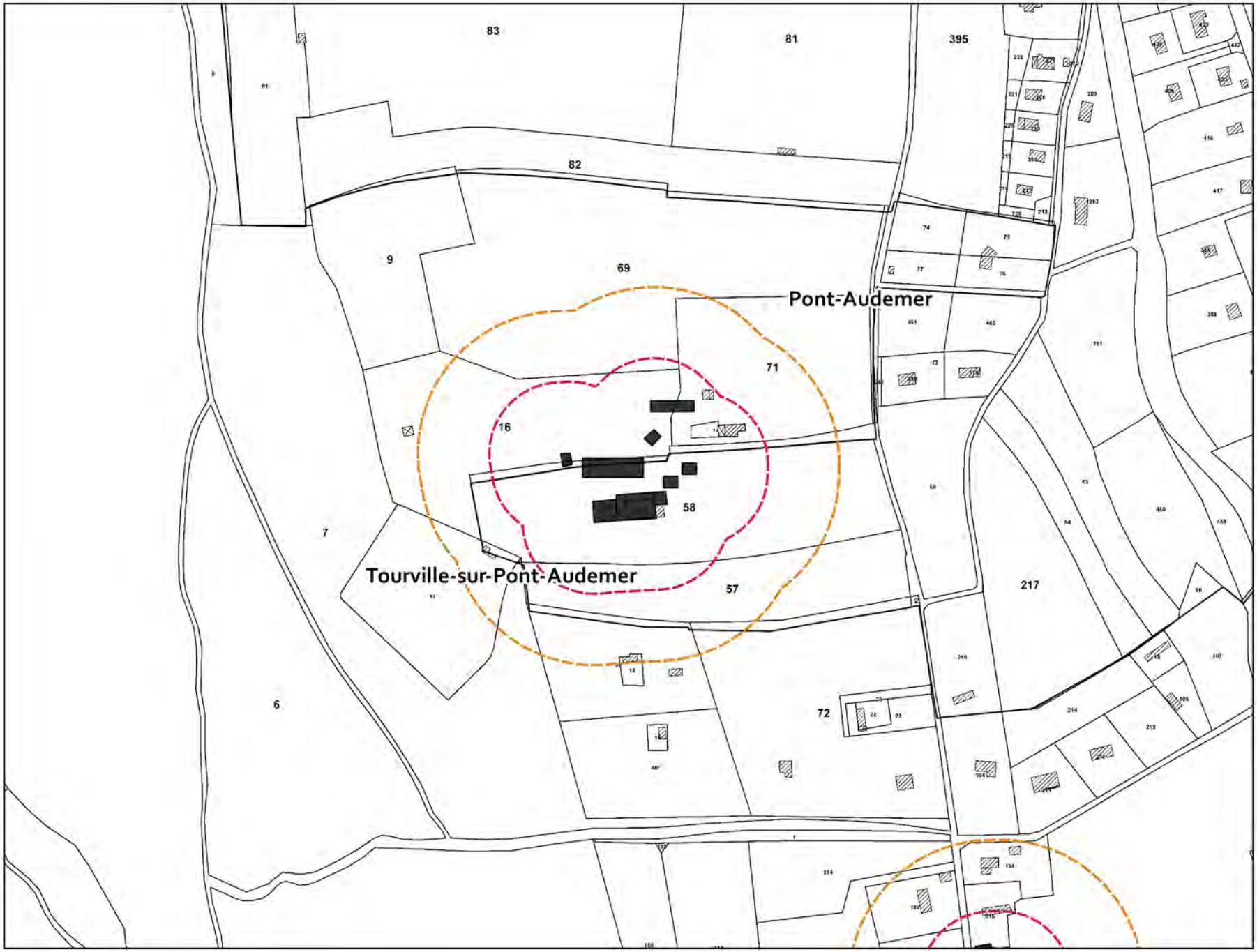

Bâtiments agricoles

Périmètre règlementaire

Périmètre préconisé

0 25 50 m

N

Les informations cadastrales hors périmètre de la CCPAVR sont susceptibles d'être incomplètes.

Commune de Tourville-sur-Pont-Audemer

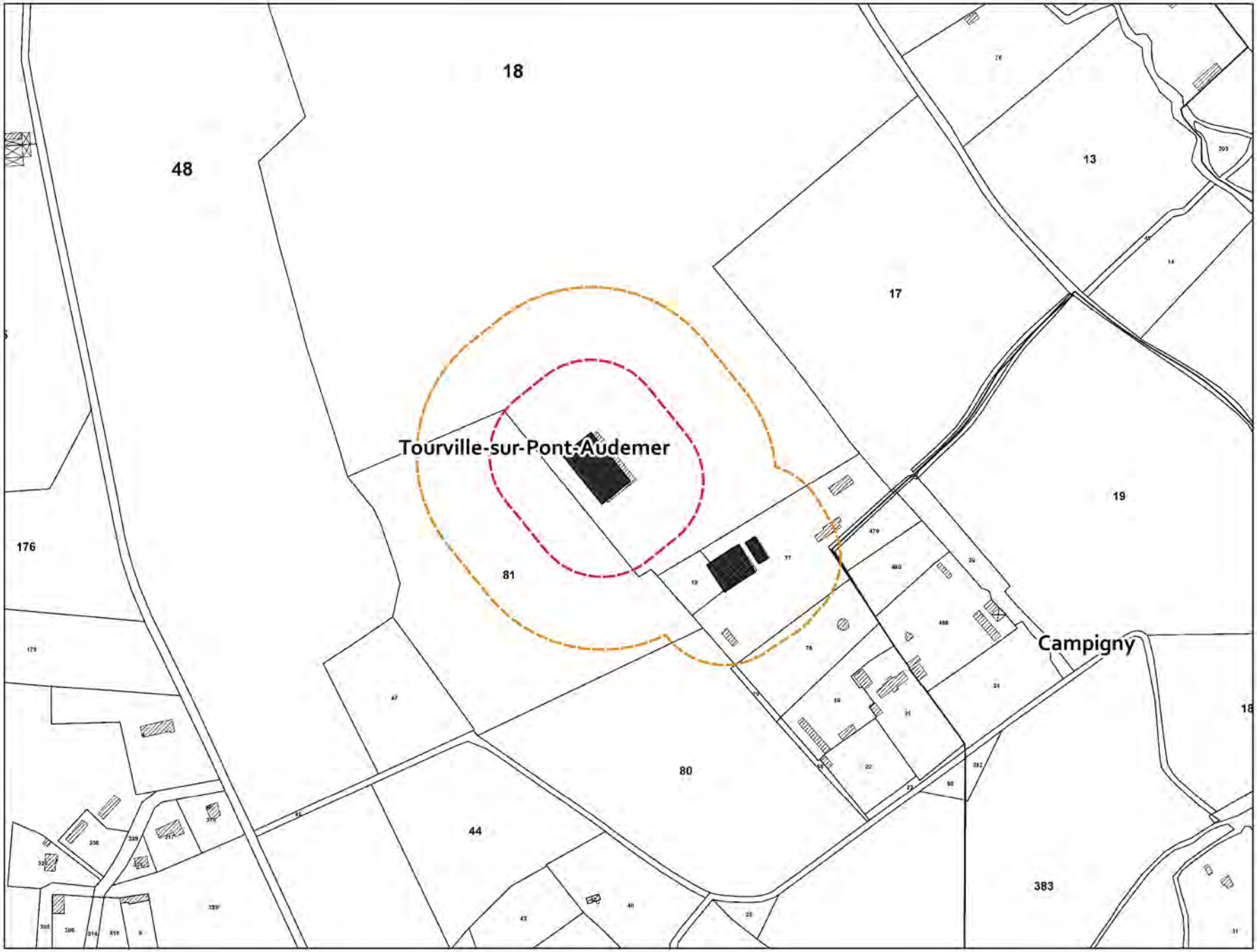

Bâtiments agricoles

Périmètre règlementaire

Périmètre préconisé

0 25 50 m

N

Les informations cadastrales hors périmètre de la CCPAVR sont susceptibles d'être incomplètes.

Commune de Tourville-sur-Pont-Audemer

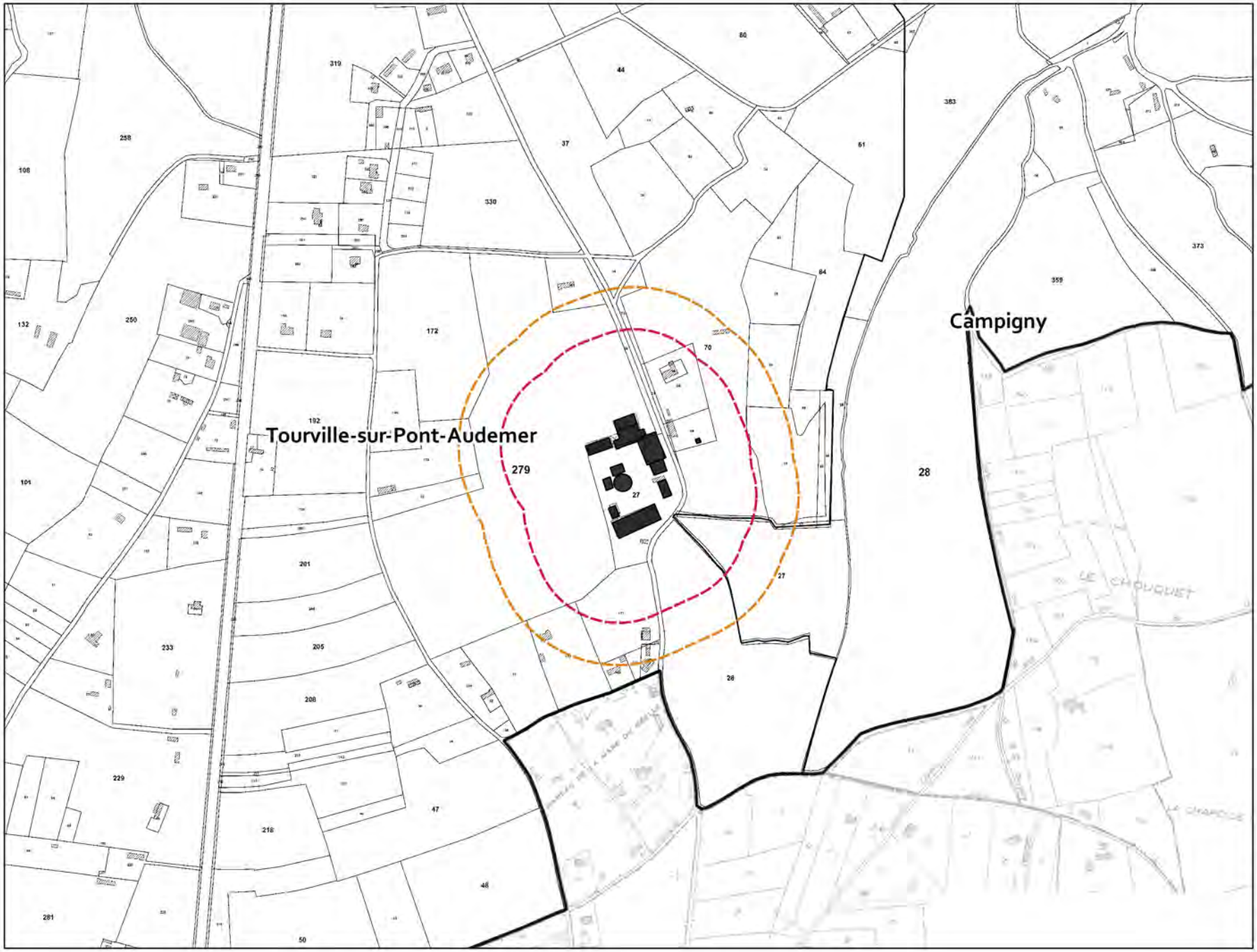

Bâtiments agricoles

Périmètre règlementaire

Périmètre préconisé

0 25 50 m

N

Les informations cadastrales hors périmètre de la CCPAVR sont susceptibles d'être incomplètes.

Commune de Tourville-sur-Pont-Audemer

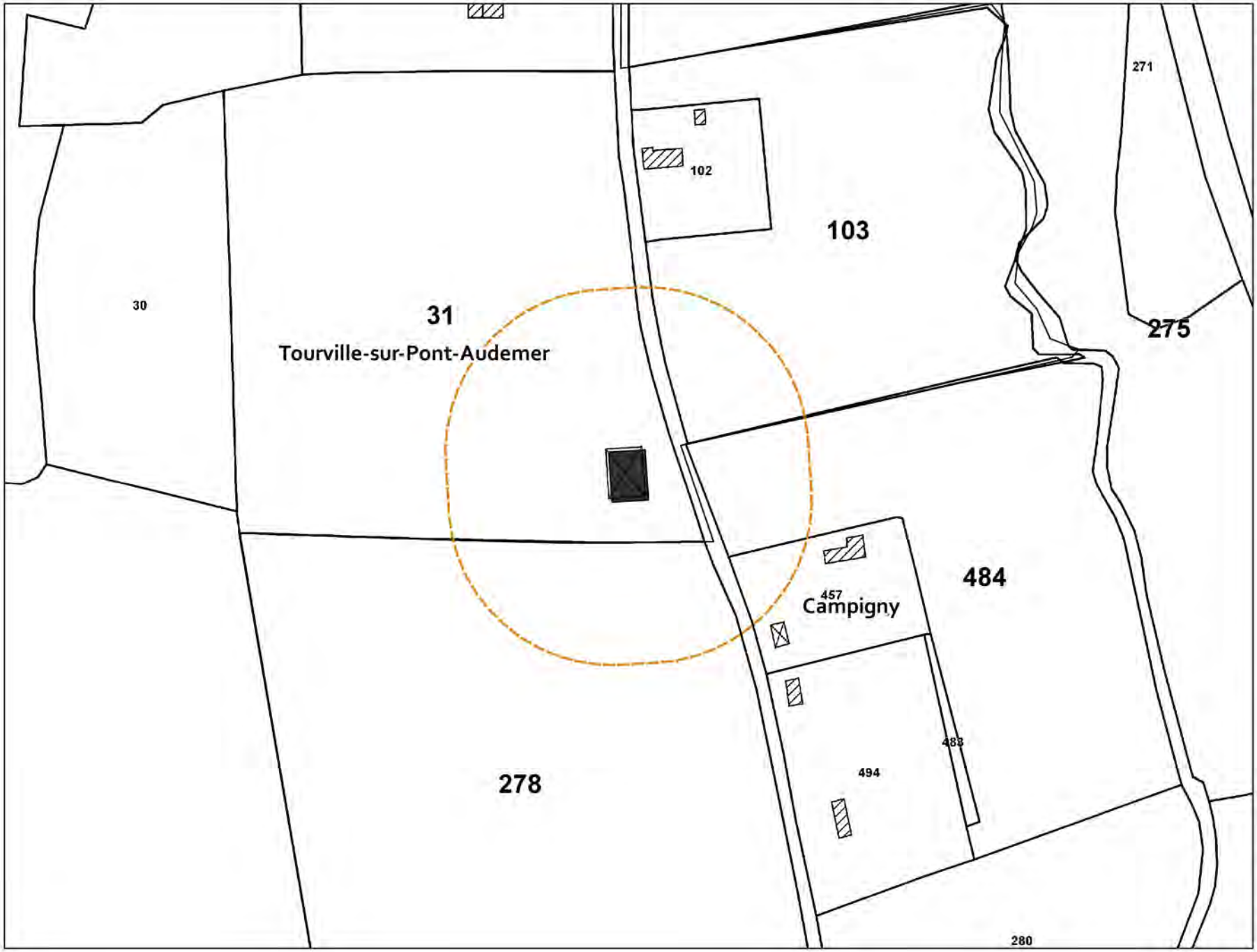

Bâtiments agricoles

Périmètre règlementaire

Périmètre préconisé

0 25 50 m

N

Les informations cadastrales hors périmètre de la CCPAVR sont susceptibles d'être incomplètes.

Commune de Tourville-sur-Pont-Audemer

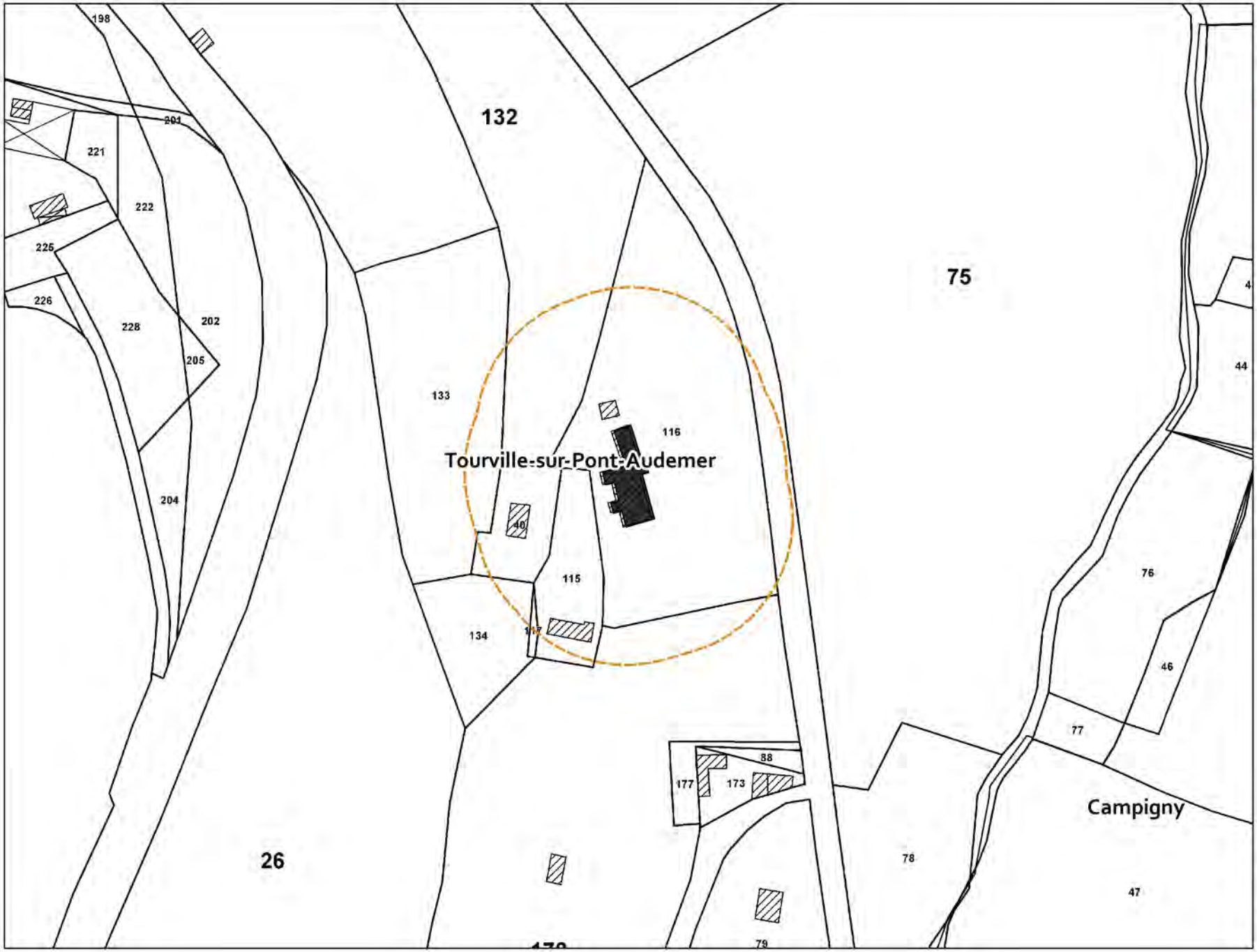

Bâtiments agricoles

Périmètre règlementaire

Périmètre préconisé

0 25 50 m

N

Les informations cadastrales hors périmètre de la CCPAVR sont susceptibles d'être incomplètes.

Commune de Tourville-sur-Pont-Audemer

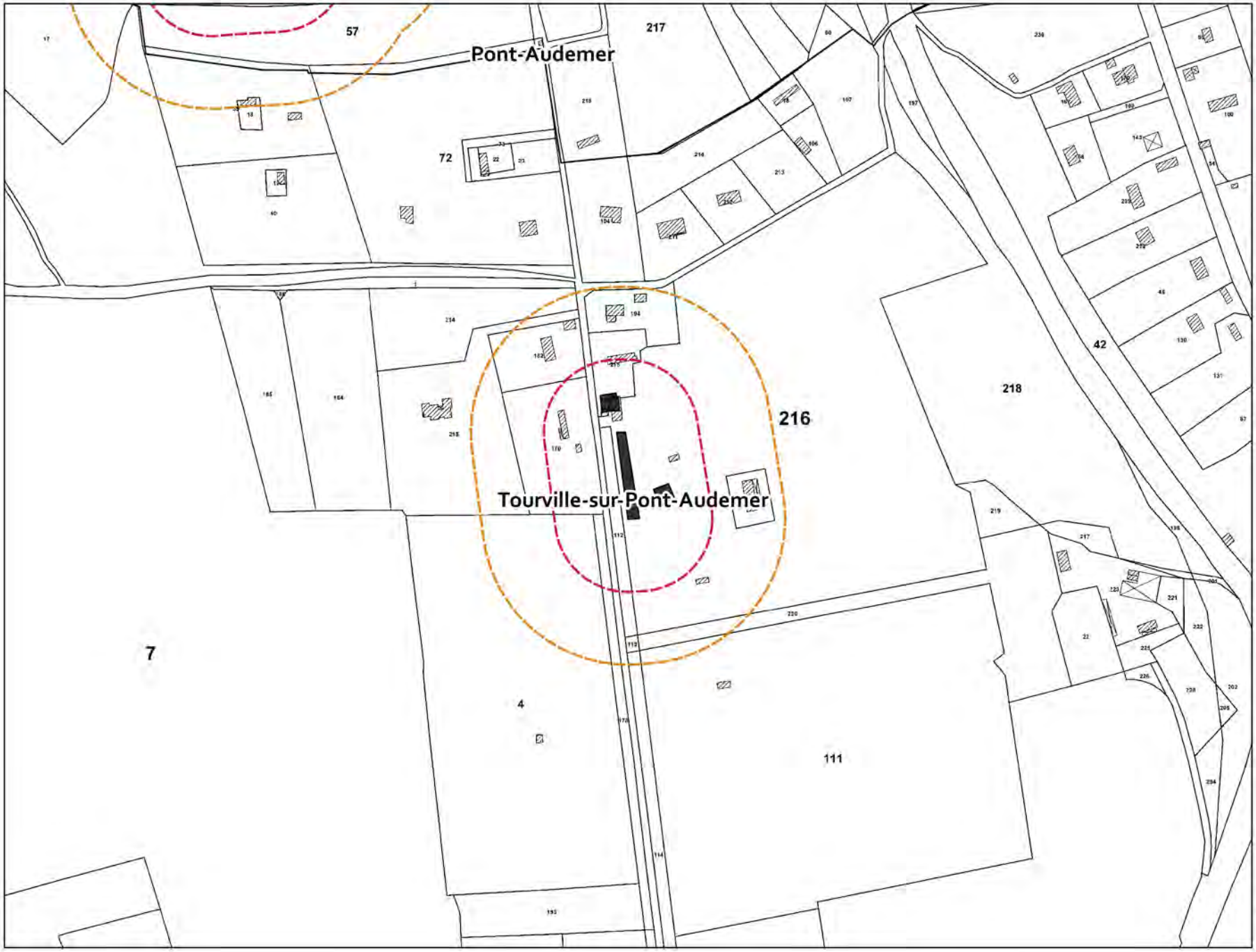

Bâtiments agricoles

Périmètre règlementaire

Périmètre préconisé

0 25 50 m

N

Les informations cadastrales hors périmètre de la CCPAVR sont susceptibles d'être incomplètes.

Commune de Tourville-sur-Pont-Audemer

Bâtiments agricoles

Périmètre règlementaire

Périmètre préconisé

0 25 50 m

N

Les informations cadastrales hors périmètre de la CCPAVR sont susceptibles d'être incomplètes.

Commune de Tourville-sur-Pont-Audemer

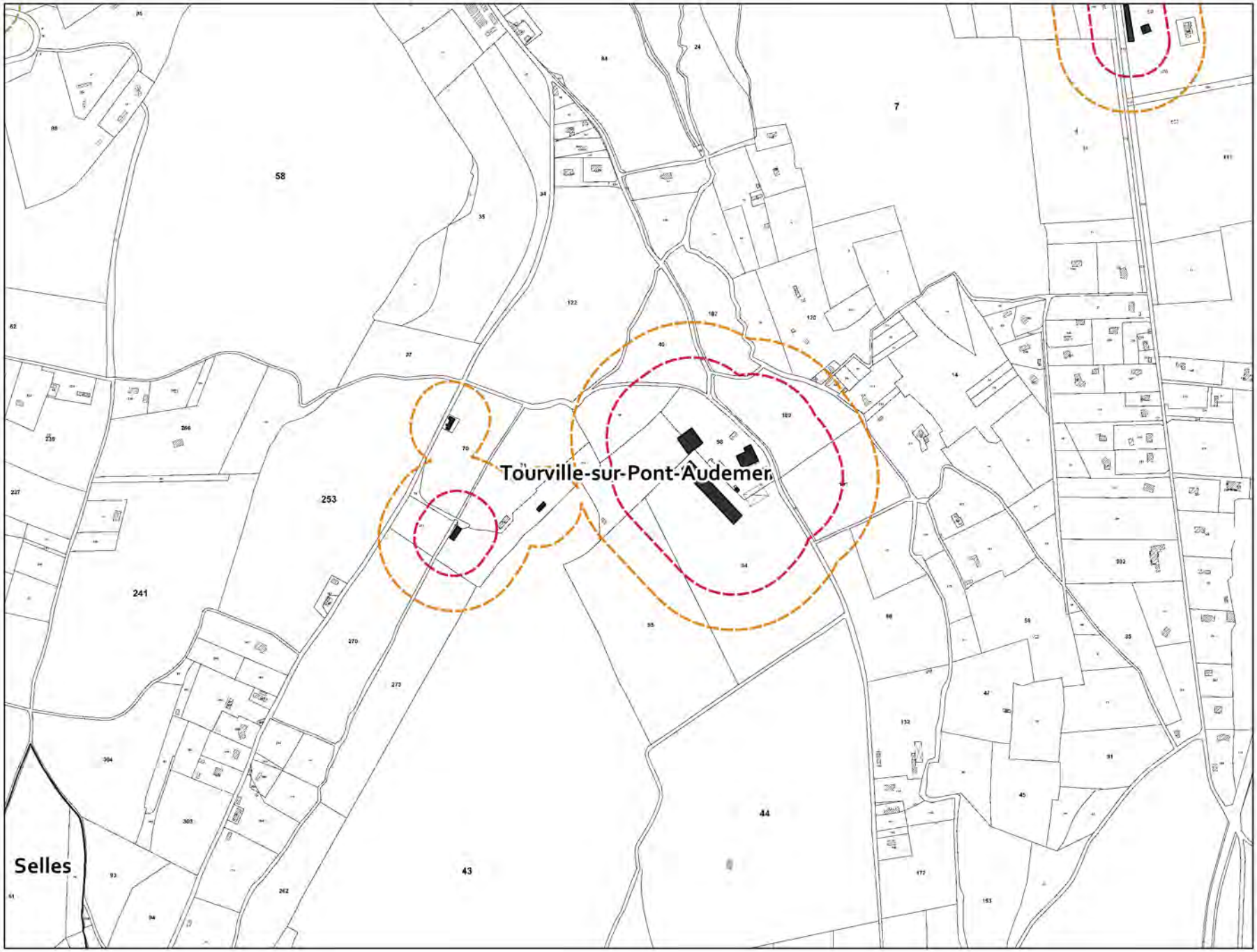

Bâtiments agricoles

Périmètre règlementaire

Périmètre préconisé

0 2550 m

N

Les informations cadastrales hors périmètre de la CCPAVR sont susceptibles d'être incomplètes.

Commune de Tourville-sur-Pont-Audemer

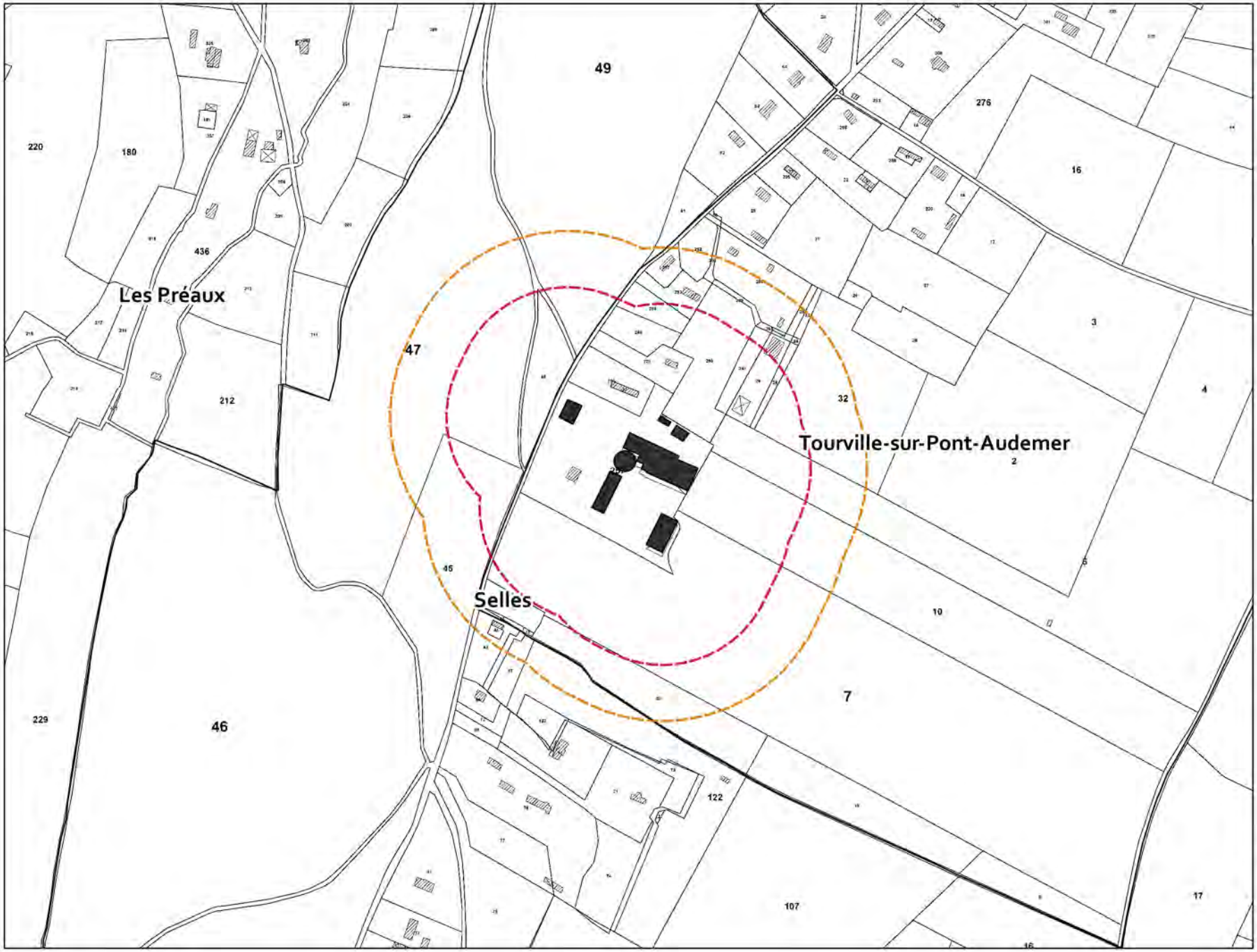

Bâtiments agricoles

Périmètre règlementaire

Périmètre préconisé

0 25 50 m

N

Les informations cadastrales hors périmètre de la CCPAVR sont susceptibles d'être incomplètes.

Commune de Toutainville

Bâtiments agricoles

Périmètre règlementaire

Périmètre préconisé

0 25 50 m

N

Les informations cadastrales hors périmètre de la CCPAVR sont susceptibles d'être incomplètes.

Commune de Toutainville

Bâtiments agricoles

Périmètre règlementaire

Périmètre préconisé

0 25 50 m

N

Les informations cadastrales hors périmètre de la CCPAVR sont susceptibles d'être incomplètes.

Commune de Toutainville

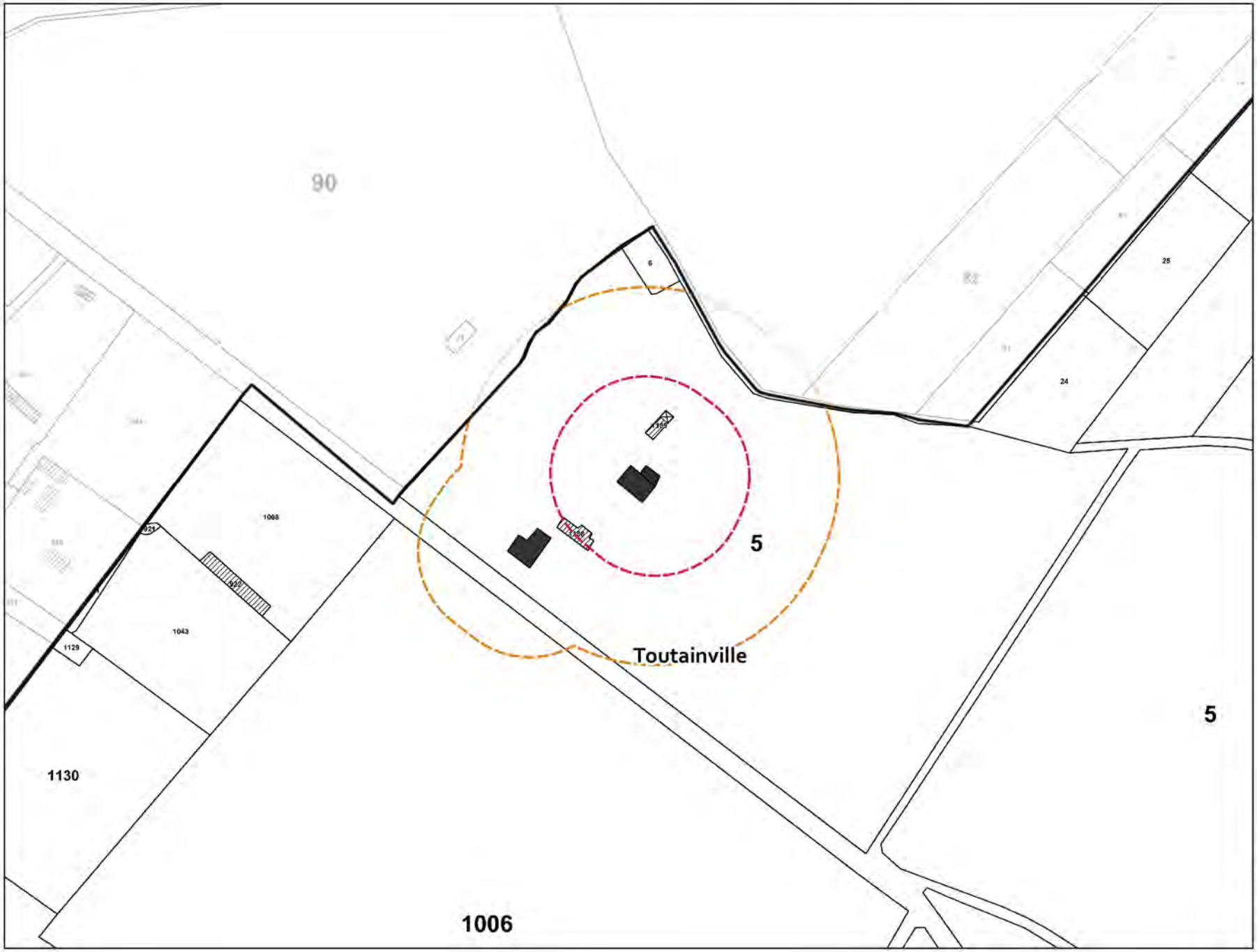

Bâtiments agricoles

Périmètre règlementaire

Périmètre préconisé

0 25 50 m

N

Les informations cadastrales hors périmètre de la CCPAVR sont susceptibles d'être incomplètes.

Commune de Toutainville

Bâtiments agricoles

Périmètre règlementaire

Périmètre préconisé

0 25 50 m

N

Les informations cadastrales hors périmètre de la CCPAVR sont susceptibles d'être incomplètes.

Commune de Toutainville

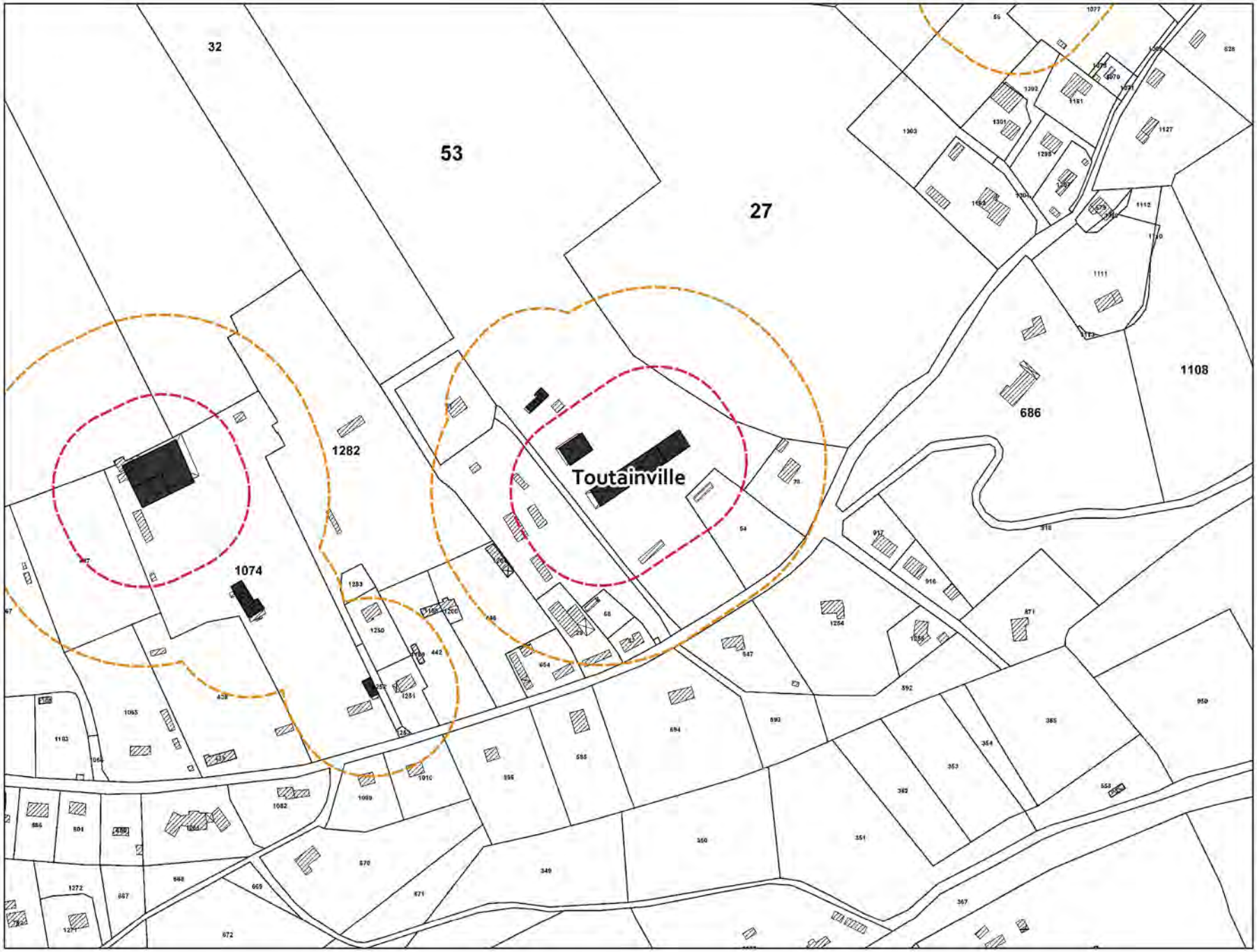

Bâtiments agricoles

Périmètre règlementaire

Périmètre préconisé

0 25 50 m

N

Les informations cadastrales hors périmètre de la CCPAVR sont susceptibles d'être incomplètes.

Commune de Toutainville

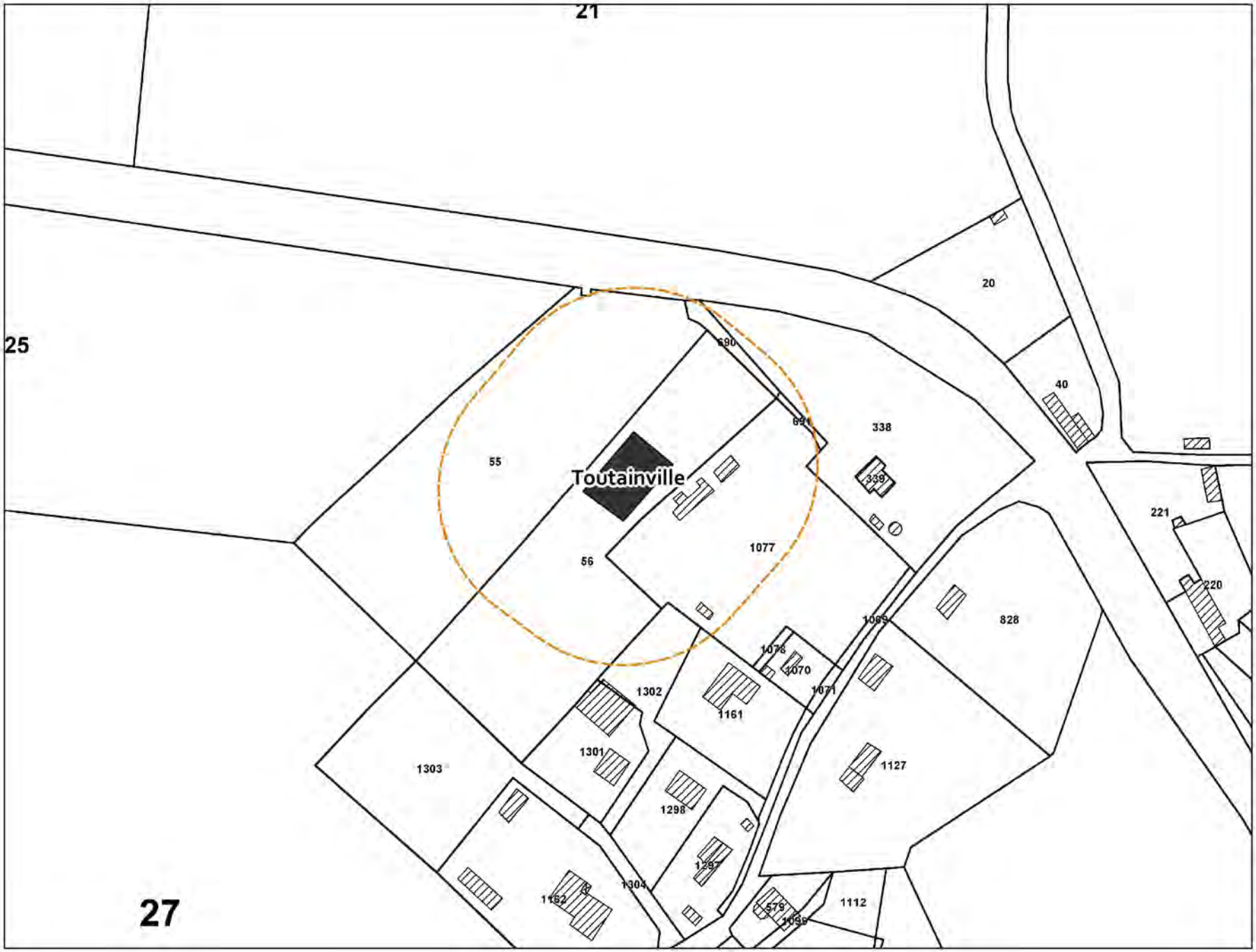

Bâtiments agricoles

Périmètre règlementaire

Périmètre préconisé

0 25 50 m

N

Les informations cadastrales hors périmètre de la CCPAVR sont susceptibles d'être incomplètes.

Commune de Toutainville

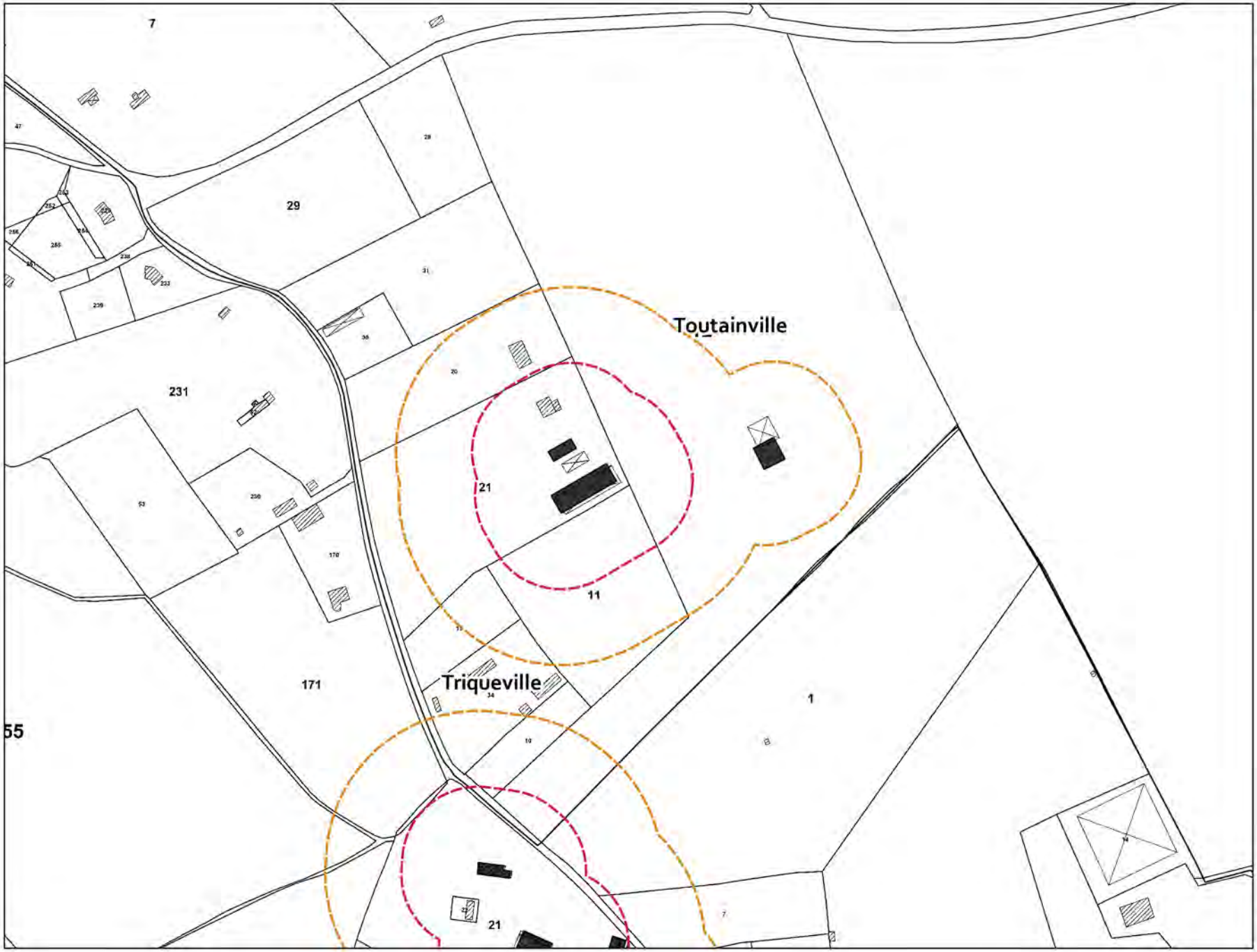

Bâtiments agricoles

Périmètre règlementaire

Périmètre préconisé

0 25 50 m

N

Les informations cadastrales hors périmètre de la CCPAVR sont susceptibles d'être incomplètes.

Commune de Toutainville

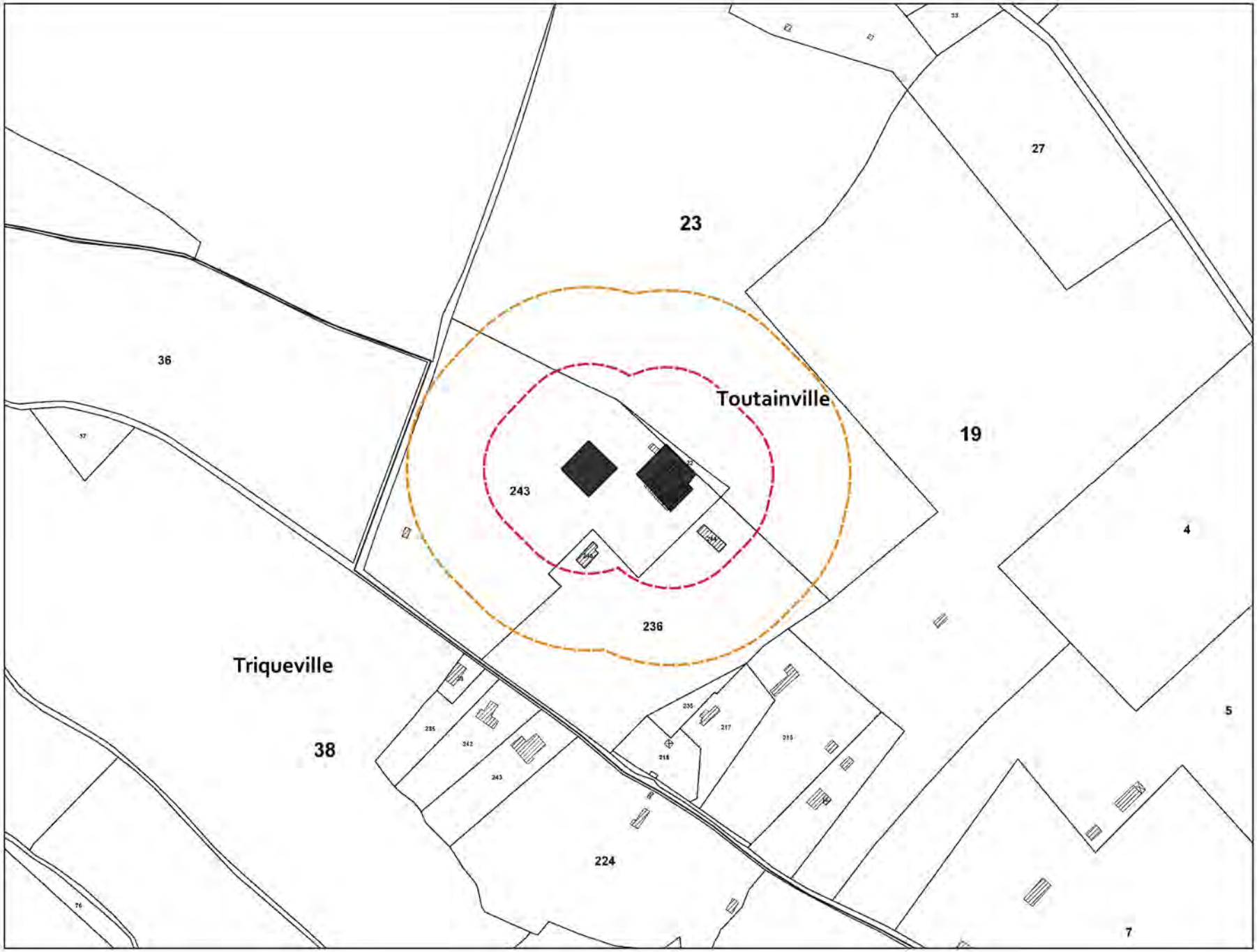

Bâtiments agricoles

Périmètre règlementaire

Périmètre préconisé

0 25 50 m

N

Les informations cadastrales hors périmètre de la CCPAVR sont susceptibles d'être incomplètes.

Commune de Triqueville

Bâtiments agricoles

Périmètre règlementaire

Périmètre préconisé

0 25 50 m

N

Les informations cadastrales hors périmètre de la CCPAVR sont susceptibles d'être incomplètes.

Commune de Triqueville

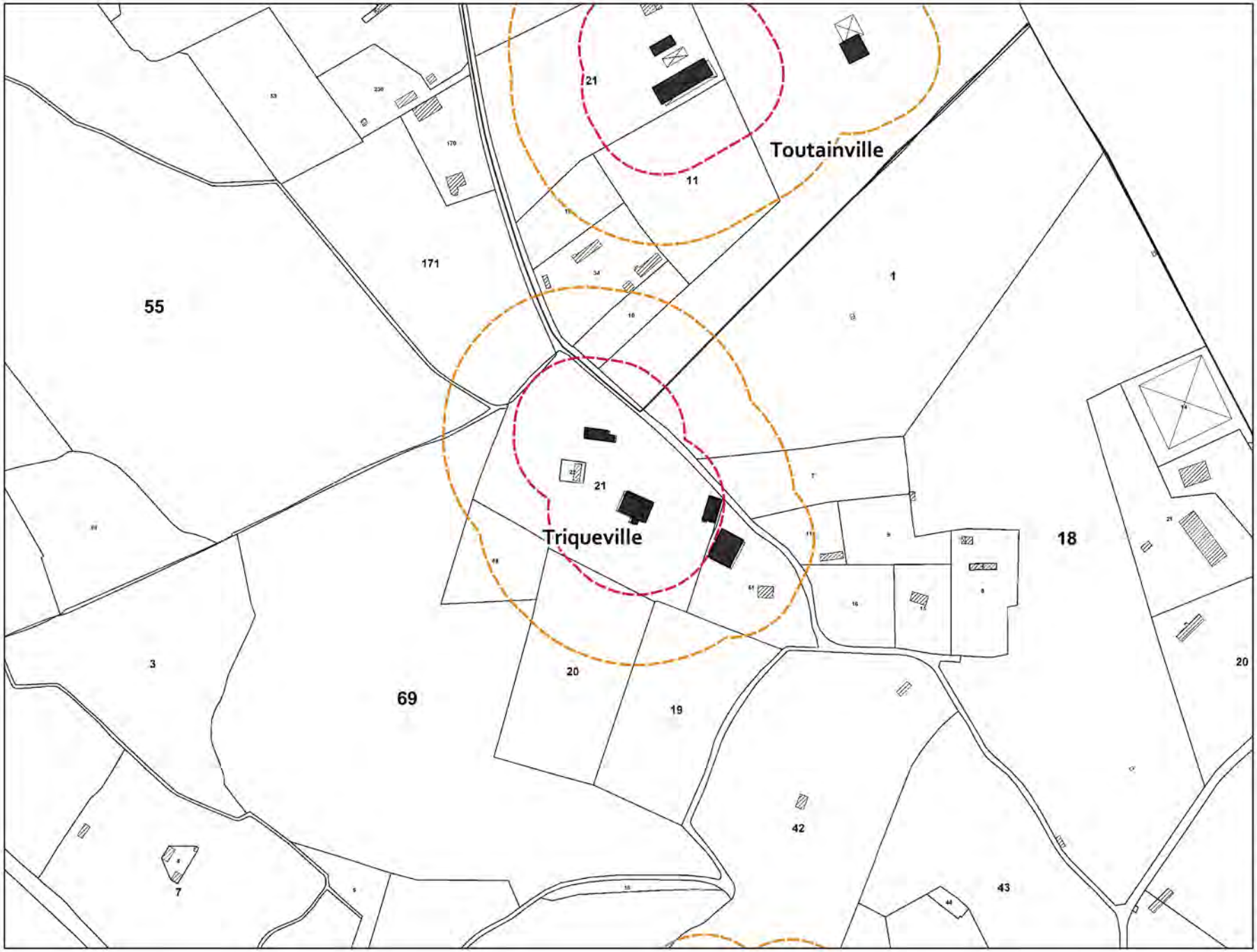

Bâtiments agricoles

Périmètre règlementaire

Périmètre préconisé

0 25 50 m

N

Les informations cadastrales hors périmètre de la CCPAVR sont susceptibles d'être incomplètes.

Commune de Triqueville

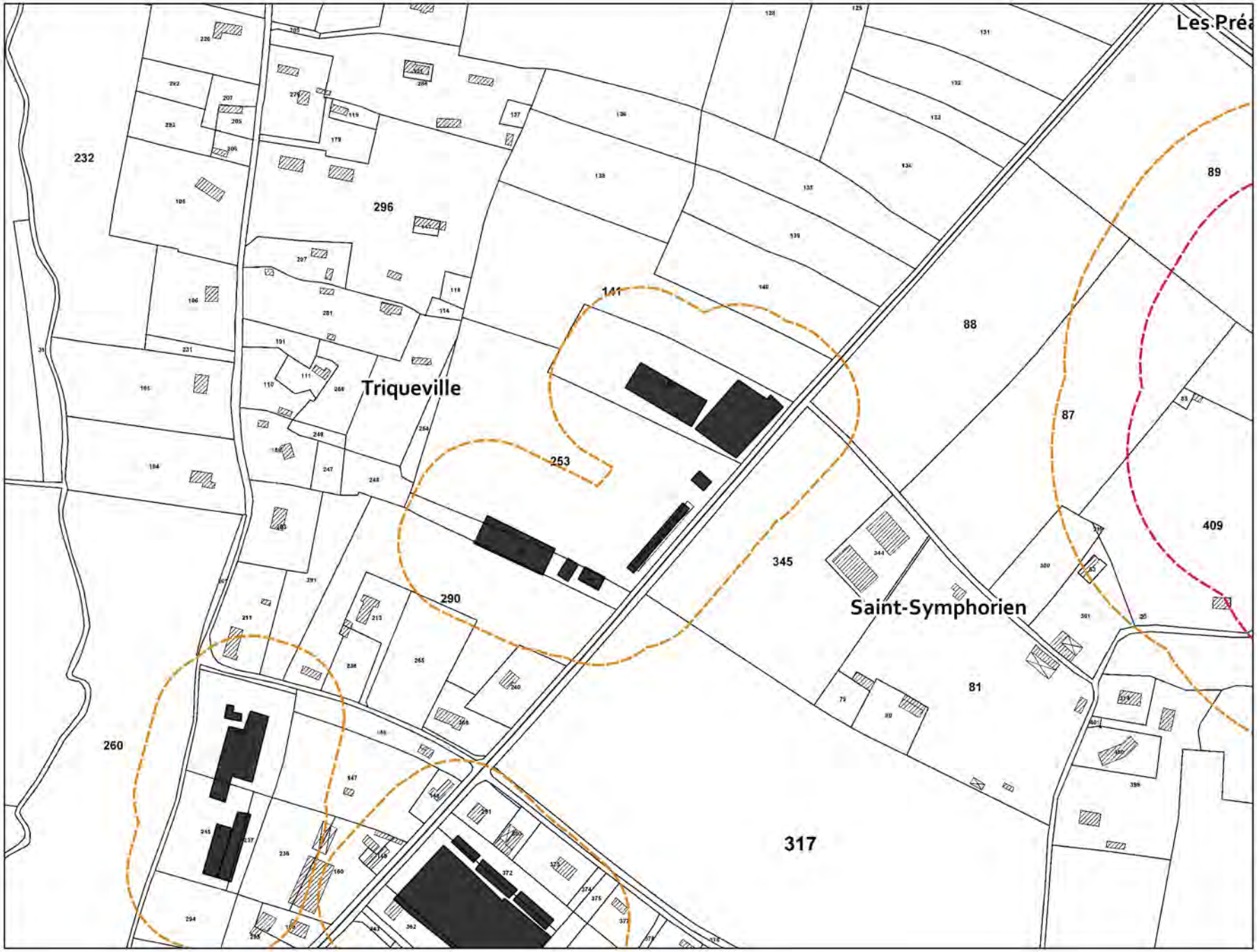

Bâtiments agricoles

Périmètre règlementaire

Périmètre préconisé

0 25 50 m

N

Les informations cadastrales hors périmètre de la CCPAVR sont susceptibles d'être incomplètes.

Commune de Triqueville

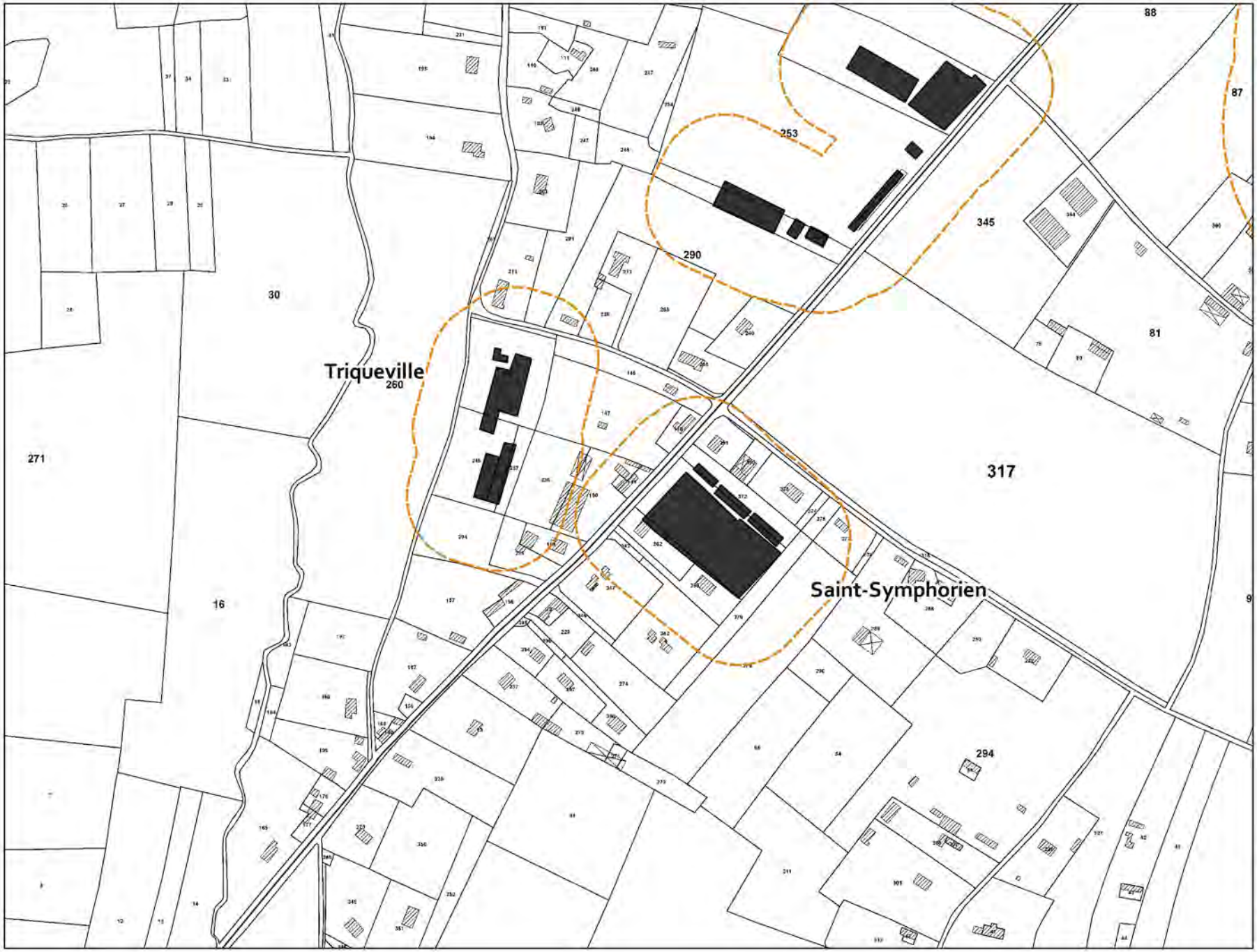

Bâtiments agricoles

Périmètre règlementaire

Périmètre préconisé

0 25 50 m

N

Les informations cadastrales hors périmètre de la CCPAVR sont susceptibles d'être incomplètes.

Commune de Triqueville

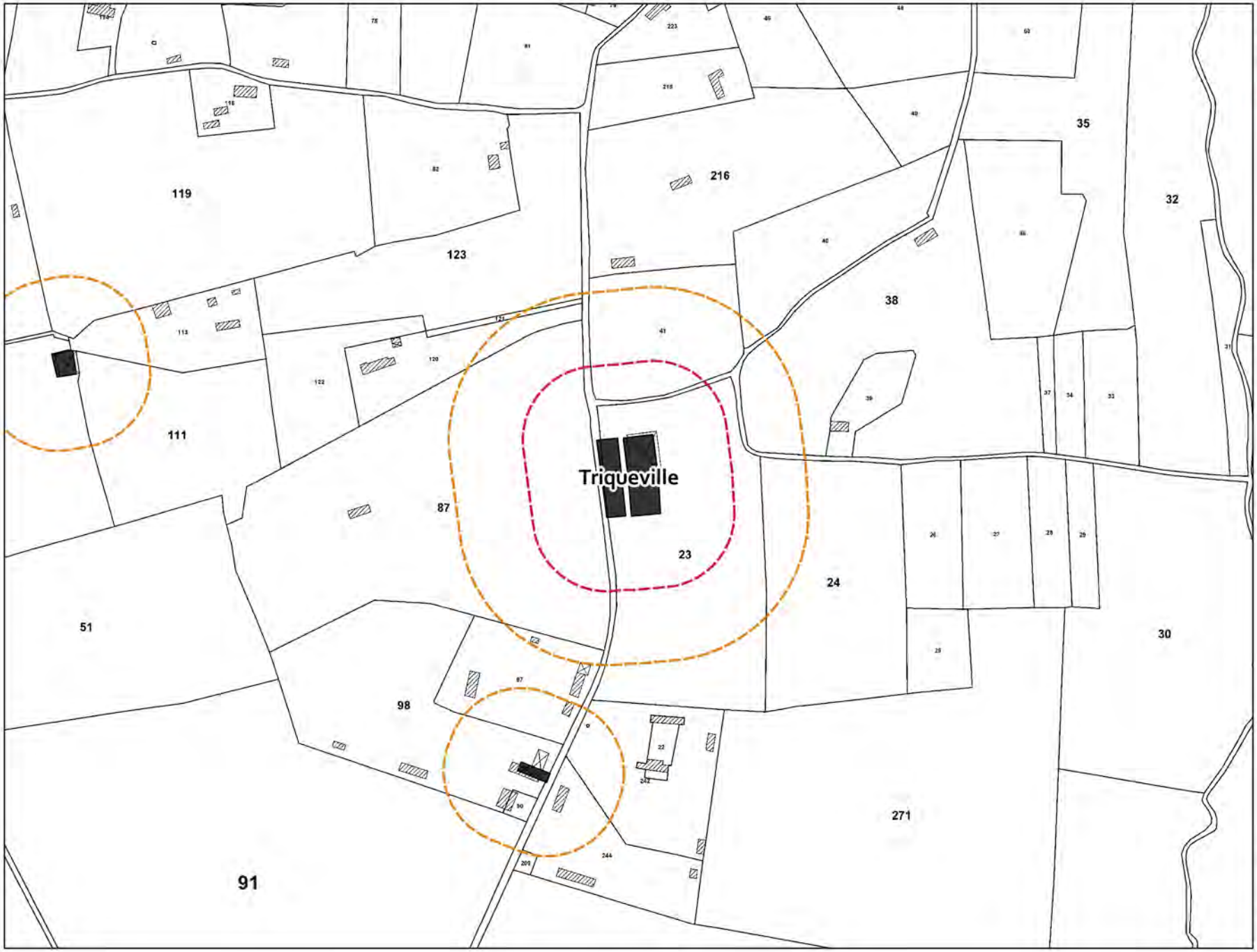

Bâtiments agricoles

Périmètre règlementaire

Périmètre préconisé

0 25 50 m

N

Les informations cadastrales hors périmètre de la CCPAVR sont susceptibles d'être incomplètes.

Commune de Triqueville

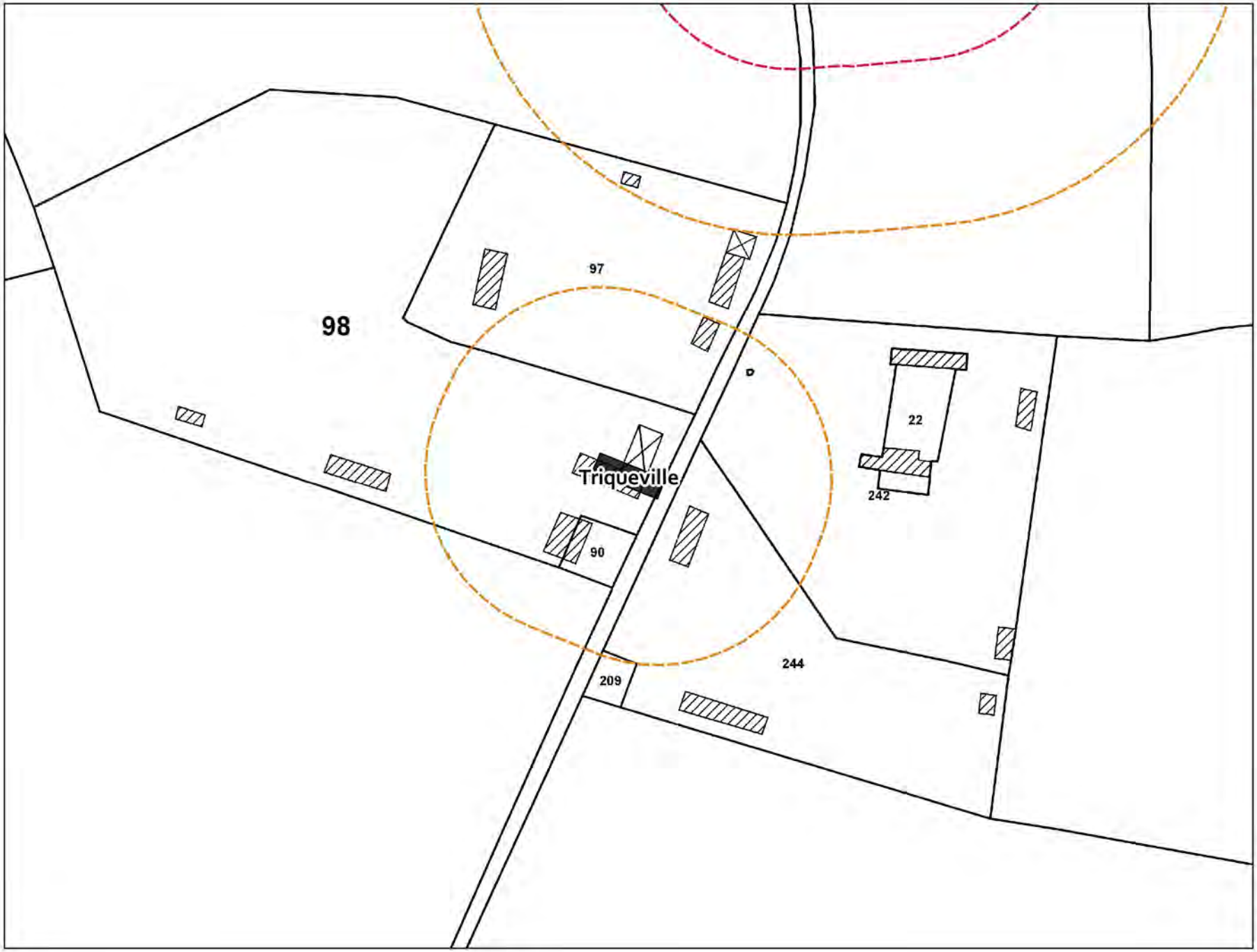

Bâtiments agricoles

Périmètre règlementaire

Périmètre préconisé

0 25 50 m

N

Les informations cadastrales hors périmètre de la CCPAVR sont susceptibles d'être incomplètes.

Commune de Triqueville

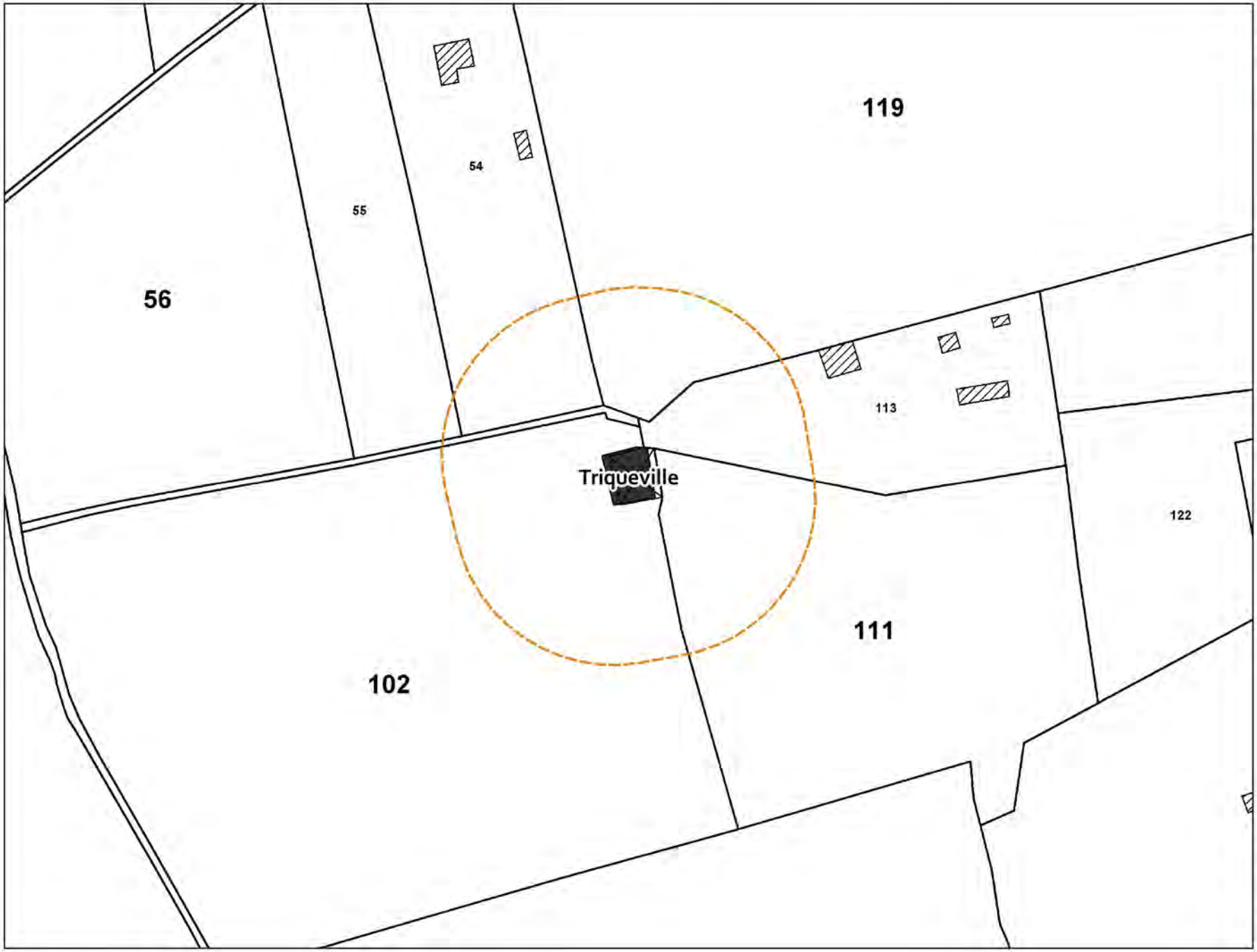

Bâtiments agricoles

Périmètre règlementaire

Périmètre préconisé

0 25 50 m

N

Les informations cadastrales hors périmètre de la CCPAVR sont susceptibles d'être incomplètes.